



## FirePublications/Feuerwehrpresse Wolfgang Jensch Brandschutz/Rettungsdienst

### Aktuelle Waldbrandsituation in den Weststaaten der USA "Fire Season 2008" - Forest- und Wildfires über 1000 Acres

Die FirePublications/Feuerwehrpresse Wolfgang Jensch hält im Rahmen ihrer *Schwerpunkthematik "Wildland Firefighting"* (Wald- und Flächenbrandbekämpfung) während der jährlichen Waldbrandsaison ständig Kontakt zu US-amerikanischen Forst- und Waldbrandorganisationen, Feuerwehren und Waldbrandspezialisten, um zur Dokumentation der *Waldbrandsituation in den Weststaaten der USA* aktuelle Informationen und Daten einholen zu können. Diese Daten (u.a. Grösse und Ausdehnung der Waldbrände, Schäden, Einsatzkräfte) werden ausgewertet und im Rahmen der Waldbrand-Dokumentation in ein dreidimensionales Graphisches Informations-System (GIS) übertragen.

Wir stellen in diesem Zusammenhang nachstehend eine *Auflistung aller "Forest- und Wildfires"* (Wald- und Flächenbrände) *in den Weststaaten der USA* ab einer Grösse von 1000 acres (acre = 4047 m<sup>2</sup>) als informative Serviceleistung zur Verfügung. Eine Gewähr für die Richtigkeit der Angaben übernehmen wir nicht.

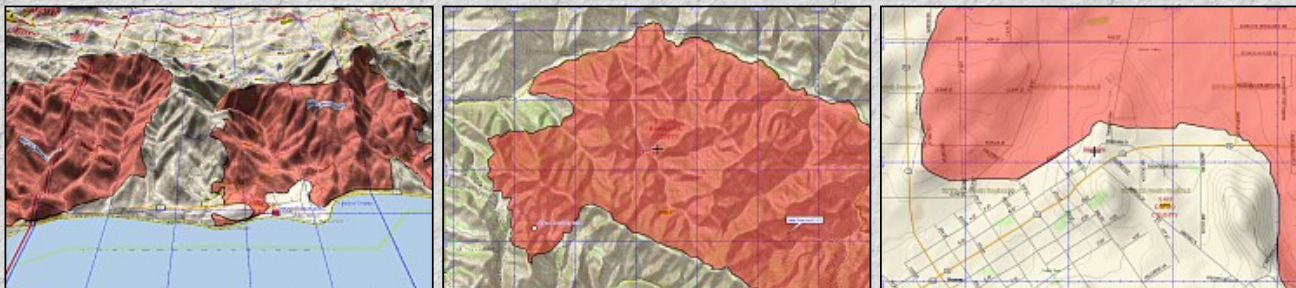
Berücksichtigt werden die *US-Bundesstaaten* Alaska (AK), Arizona (AZ), Kalifornien (CA), Colorado (CO), Idaho (ID), Montana (MT), New Mexico (NM), Nevada (NV), Oregon (OR), Utah (UT), Washington (WA) und Wyoming (WY).



The FirePublications/Feuerwehrpresse Wolfgang Jensch is always in contact with U.S. forest and fire agencies, fire departments and fire managers within the scope of their *topic "Wildland Firefighting"* during the anual fire season to get current informations and datas for the documentation of the wildfire situation in the western U.S. states. These datas (e.g. dimensions and spreading of fires, damages, incident management) will be evaluated and transfer into a Graphic Information System (GIS).

In this context below we make a *list of all forest- and wildfires in the western U.S. states* available, which are more than 1000 acres in size. This is an informative service and we can not guarantee the rightness of all the datas.

Taking into consideration will be the *U.S. states* Alaska (AK), Arizona (AZ), California (CA), Colorado (CO), Idaho (ID), Montana (MT), New Mexico (NM), Nevada (NV), Oregon (OR), Utah (UT), Washington (WA) and Wyoming (WY).



Zur Dokumentation der jährlichen "Wildland Fire Season" gehören unter anderem auch die dreidimensionalen Computer-Darstellungen der großen "Wildfires" (Waldbrände). Im Bild 1 das "Coral Fire" (links) und das "Canyon Fire" (rechts) rund um Malibu in Kalifornien (Oktober 2007) -, die interaktive Darstellung von Waldbränden auf Land- und Forstkarten (Bild 2: Ausgangspunkt des "Zaca Fires" im Juli 2007 in den Santa Barbara Mountains) -, sowie die punktgenaue Darstellung der Brandausdehnung in bewohnten Regionen (Bild 3: Bedrohung der Stadt Ramona durch das "Witch Fire" im Oktober 2007).



To document the annual Wildland Fire Season among others we use a three-dimensional computer display of the large wildfires. Picture 1 shows the "Coral Fire" (left) and the "Canyon Fire" (right) around Malibu in California (October 2007) -, the interactive computer display of wildfires on land- and forest maps (picture 2: origin part of the "Zaca Fire" in July 2007 in the Santa Barbara Mountains) -, and the exact computer display of fire spreadings into inhabitant areas as well (picture 3: threat of Ramona City from the "Witch Fire" in October 2007).

## Waldbrände/Large Wildfires 2008

Die nachstehende Liste wird - soweit zeitlich und organisatorisch möglich - täglich aktualisiert

### Waldbrandstatistik - Fire Season 2008 (Statistik/Summary)

[Waldbrandstatistik - Fire Season 2007](#) - [Liste als .pdf](#)

[Waldbrandstatistik - Fire Season 2006](#) - [Liste als .pdf](#)

[Waldbrandstatistik - Fire Season 2005](#) - [Liste als .pdf](#)

[Waldbrände/Wildfires Januar 2008](#)

[Waldbrände/Wildfires Februar 2008](#)

[Waldbrände/Wildfires März 2008](#)

[Waldbrände/Wildfires April 2008](#)

[Waldbrände/Wildfires Mai 2008](#)

[Waldbrände/Wildfires Juni 2008](#)

[Waldbrände/Wildfires Juli 2008](#)

[Waldbrände/Wildfires August 2008](#)


[Waldbrände/Wildfires September 2008](#)

[Waldbrände/Wildfires Oktober 2008](#)

[Waldbrände/Wildfires November 2008](#)

[Waldbrände/Wildfires Dezember 2008](#)

Datum	Name	Position (US-mile = 1,6 km)	Örtlichkeit	Staat	Aktuelle Grösse (Acres)	Aktuelle Lage (Containment)	Informationen
<b>Info</b>	= Wildfire gelöscht (Containment)						
<b>Info</b>	= derzeit grösste aktive Wildfires (ab 100.000 ac)						
<b>Info</b>	= aktive Wildfires über 200.000 acres						
<b>Info</b>	= WFU-Fires (kontrolliertes Abbrennen)						

<b>Info</b>	= Hinweise auf mehrere Feuer in einer Region						
<b>Info</b>	= Umfang unbekannt (keine abschliessende Meldung)						
	= aktive Wildfires über 10.000 acres (40 km2, 4000 ha)						
<b>Jan. 2008</b>							
07.01.2008	Colorado Energy Fire	20 westlich	Hobbs	NM	3000	100	Grassfire
18.01.2008	SRR 13 Fire	unbekannt	unbekannt	NM	7116	100	---
25.01.2008	Heidel Fire	unbekannt	unbekannt	NM	2000	100	---

**Legenden:**

AK = Alaska; AZ = Arizona; CA = California; CO = Colorado; ID = Idaho; MT = Montana; NM = New Mexico; NV = Nevada; OR = Oregon; UT = Utah; WA = Washington; WY = Wyoming

Containment in %, Acre = 4047 m2

WFU (Wildland Fire Use = naturbelassenes kontrolliertes Abbrennen von natürlich ausgelösten Wald- und Flächenbränden)

Copyright: Wolfgang Jensch; Angaben ohne Gewähr

Datum	Name	Position (US-mile = 1,6 km)	Örtlichkeit	Staat	Aktuelle Grösse (Acres)	Aktuelle Lage (Containment)	Informationen
<b>Info</b>	= Wildfire gelöscht (Containment)						
<b>Info</b>	= derzeit grösste aktive Wildfires (ab 100.000 ac)						
<b>Info</b>	= aktive Wildfires über 200.000 acres						
<b>Info</b>	= WFU-Fires (kontrolliertes Abbrennen)						
<b>Info</b>	= Hinweise auf mehrere Feuer in einer Region						
<b>Info</b>	= Umfang unbekannt (keine abschliessende Meldung)						
	= aktive Wildfires über 10.000 acres (40 km2, 4000 ha)						
<b>Febr. 2008</b>							
01.02.2008	Gomez Fire	unbekannt	unbekannt	NM	4000	100	---
08.02.2008	Saltlakes Fire	unbekannt	Bernalillo District	NM	2560	100	---
25.02.2008	483 Fire	nordwestlich	Hobbs	NM	10.500	100	Grassfire
25.02.2008	Jal Fire	westlich	Jal	NM	5760	100	---


**Legenden:**

AK = Alaska; AZ = Arizona; CA = California; CO = Colorado; ID = Idaho; MT = Montana; NM = New Mexico; NV = Nevada; OR = Oregon; UT = Utah; WA = Washington; WY = Wyoming

Containment in %, Acre = 4047 m2

WFU (Wildland Fire Use = naturbelassenes kontrolliertes Abbrennen von natürlich ausgelösten Wald- und Flächenbränden)

Copyright: Wolfgang Jensch; Angaben ohne Gewähr

Datum	Name	Position (US-mile = 1,6 km)	Örtlichkeit	Staat	Aktuelle Grösse (Acres)	Aktuelle Lage (Containment)	Informationen
<b>Info</b>	= Wildfire gelöscht (Containment)						
<b>Info</b>	= derzeit grösste aktive Wildfires (ab 100.000 ac)						
<b>Info</b>	= aktive Wildfires über 200.000 acres						
<b>Info</b>	= WFU-Fires (kontrolliertes Abbrennen)						
<b>Info</b>	= Hinweise auf mehrere Feuer in einer Region						
<b>Info</b>	= Umfang unbekannt (keine abschliessende Meldung)						
	= aktive Wildfires über 10.000 acres (40 km <sup>2</sup> , 4000 ha)						
<b>März 2008</b>							
13.03.2008	Stiles Complex	südwestlich	Hobbs	NM/TX	67.008	100	Grassfire
14.03.2008	Norman Fire	unbekannt	unbekannt	NM	1000	100	---
21.03.2008	River Fire	25 nordwestlich	Las Cruces	NM	1050	100	---
21.03.2008	Ponderosa Fire	18 nordöstlich	Roswell	NM	33.447	100	---
21.03.2008	Pipeline Fire	unbekannt	unbekannt	NM	2062	100	---
21.03.2008	Border Fire	unbekannt	unbekannt	NM	1520	100	---
21.03.2008	Big Fire	unbekannt	unbekannt	NM	1300	100	---
28.03.2008	Easter Fire	unbekannt	Easter	MT	3000	100	---

**Legenden:**




AK = Alaska; AZ = Arizona; CA = California; CO = Colorado; ID = Idaho; MT = Montana; NM = New Mexico; NV = Nevada; OR = Oregon; UT = Utah; WA = Washington; WY = Wyoming

Containment in %, Acre = 4047 m<sup>2</sup>

WFU (Wildland Fire Use = naturbelassenes kontrolliertes Abbrennen von natürlich ausgelösten Wald- und Flächenbränden)

Copyright: Wolfgang Jendsch; Angaben ohne Gewähr

Datum	Name	Position (US-mile = 1,6 km)	Örtlichkeit	Staat	Aktuelle Grösse (Acres)	Aktuelle Lage (Containment)	Informationen
<b>Info</b>	= Wildfire gelöscht (Containment)						
<b>Info</b>	= derzeit grösste aktive Wildfires (ab 100.000 ac)						
<b>Info</b>	= aktive Wildfires über 200.000 acres						

<b>Info</b>	= WFU-Fires (kontrolliertes Abbrennen)						
<b>Info</b>	= Hinweise auf mehrere Feuer in einer Region						
<b>Info</b>	= Umfang unbekannt (keine abschliessende Meldung)						
	= aktive Wildfires über 10.000 acres (40 km <sup>2</sup> , 4000 ha)						
<i>April 2008</i>							
04.04.2008	Copeland Fire	unbekannt	unbekannt	NM	1320	100	---
04.04.2008	State Line Fire	unbekannt	unbekannt	NM	1280	100	---
07.04.2008	Cholla Fire	32 südöstlich	Corona	NM	12.624	100	---
09.04.2008	Wawona Nw Fire	Yosemite South	Yosemite National Park	CA	1030	100	Prescribed Fire (Timber)
11.04.2008	Buckeye 4 Fire	unbekannt	unbekannt	NM	10.000	100	---
11.04.2008	Hughett Fire	unbekannt	unbekannt	NM	1396	100	---
15.04.2008	 Trigo Fire	10 östlich	Belen	NM	13.709	100	Timber Fire (Waldbrand)
17.04.2008	TA-25 Fire	17 südwestlich	Colorado Springs	CO	9064	100	Grassfire
17.04.2008	Snakeweed	26 südwestlich	La Junta	CO	1272	100	Grassfire
17.04.2008	Ordway Crowley Fire	unbekannt	unbekannt	CO	8900	100	---
17.04.2008	100 Road Fire	unbekannt	unbekannt	CO	1000	100	---
17.04.2008	 Center Peak Fire	28 südöstlich	Animas	NM	25.234	100	Grassfire
17.04.2008	Bounds Road Fire	unbekannt	unbekannt	NM	2037	100	---
18.04.2008	Alamo Fire	13 westlich	Nogales	AZ	5070	100	Grassfire
21.04.2008	Anderson 2	unbekannt	unbekannt	NM	2688	100	---
21.04.2008	Ruby Fire	unbekannt	unbekannt	NV	1000	100	---
24.04.2008	Eagle Fire	29 südlich	Alpine	AZ	2950	100	Grass- und Brushfire
30.04.2008	X Fire	9 südlich	Grand Canyon Village	AZ	2048	100	Grass- und Brushfire

**Legenden:**



AK = Alaska; AZ = Arizona; CA = California; CO = Colorado; ID = Idaho; MT = Montana; NM = New Mexico; NV = Nevada; OR = Oregon; UT = Utah; WA = Washington; WY = Wyoming

Containment in %, Acre = 4047 m<sup>2</sup>

WFU (Wildland Fire Use = naturbelassenes kontrolliertes Abbrennen von natürlich ausgelösten Wald- und Flächenbränden)

Copyright: Wolfgang Jensch; Angaben ohne Gewähr

Datum	Name	Position (US-mile = 1,6 km)	Örtlichkeit	Staat	Aktuelle Grösse (Acres)	Aktuelle Lage (Containment)	Informationen
<b>Info</b>	= Wildfire gelöscht (Containment)						
<b>Info.</b>	= derzeit grösste aktive Wildfires (ab 100.000 ac)						

<b>Info</b>	= aktive Wildfires über 200.000 acres						
<b>Info</b>	= WFU-Fires (kontrolliertes Abbrennen)						
<b>Info</b>	= Hinweise auf mehrere Feuer in einer Region						
<b>Info</b>	= Umfang unbekannt (keine abschliessende Meldung)						
	= aktive Wildfires über 10.000 acres (40 km <sup>2</sup> , 4000 ha)						
<b>Mai 2008</b>							
01.05.2008	 Four Lakes Fire	59 östlich	Roswell	NM	23.000	100	---
02.05.2008	South Tularosa Fire	4 südöstlich	Mescalero	NM	3860	100	Timber Fire (Waldbrand)
06.05.2008	Colyear Fire	30 westlich	Red Bluff	CA	1331	100	Timber Fire (Waldbrand)
09.05.2008	Twenty-Two-Fire (WFU)	12 südöstlich	Tusayan	AZ	1010	unbekannt	Grass- und Timber Fire
10.05.2008	Solano Fire	20 östlich	Sells	AZ	2545	100	Brush Fire
15.05.2008	Honey Bee Fire (WFU)	---	Inyo National Forest	CA	1235	unbekannt	Brush- und Timber Fire
20.05.2008	Avocado Fire	Avocado Lake	Tivy Mountain	CA	1200	100	---
21.05.2008	Avocado Fire	7 nordöstlich	Avocado	CA	1200	100	Grassfire
22.05.2008	Frye Mesa Fire	4 südwestlich	Safford	AZ	3100	100	Grass- und Brushfire
22.05.2008	Whitmire Fire	25 südwestlich	Stafford	AZ	3990	95	Grassfire
23.05.2008	Summit Fire	7 südlich	Los Gatos	CA	4270	100	Brush- und Timber Fire
25.05.2008	Choctaw Fire	unbekannt	unbekannt	NM	1500	100	---
27.05.2008	Hennigan Fire	15 östlich	Maxwell	NM	1800	100	Timber Fire (Waldbrand)

**Legenden:**










AK = Alaska; AZ = Arizona; CA = California; CO = Colorado; ID = Idaho; MT = Montana; NM = New Mexico; NV = Nevada; OR = Oregon; UT = Utah; WA = Washington; WY = Wyoming














Containment in %, Acre = 4047 m<sup>2</sup>

WFU (Wildland Fire Use = naturbelassenes kontrolliertes Abbrennen von natürlich ausgelösten Wald- und Flächenbränden)

Copyright: Wolfgang Jensch; Angaben ohne Gewähr

Datum	Name	Position (US-mile = 1,6 km)	Örtlichkeit	Staat	Aktuelle Grösse (Acres)	Aktuelle Lage (Containment)	Informationen
<b>Info</b>	= Wildfire gelöscht (Containment)						
<b>Info</b>	= derzeit grösste aktive Wildfires (ab 100.000 ac)						
<b>Info</b>	= aktive Wildfires über 200.000 acres						
<b>Info</b>	= WFU-Fires (kontrolliertes Abbrennen)						

<b>Info</b>	= Hinweise auf mehrere Feuer in einer Region						
<b>Info</b>	= Umfang unbekannt (keine abschliessende Meldung)						
	= aktive Wildfires über 10.000 acres (40 km <sup>2</sup> , 4000 ha)						
<b>Juni 2008</b>							
03.06.2008	Kincaid Fire	9 südöstlich	Artestia	NM	3194	100	Grass- und Brushfire
05.06.2008	Roger's Pasture Fire	8 südwestlich	Ruidoso	NM	1498	100	Grass- und Brushfire
06.06.2008	Aggie Fire	25 nordwestlich	Ruidoso	NM	1080	80	Grass- und Brushfire
08.06.2008	 Indians Fire	18 westlich	King City	CA	81.378	100	Grass- und Brushfire
09.06.2008	Thompson Fire	3 notdwestlich	Vegas Junction	NM	2100	100	---
09.06.2008	 Clover Fire (vorm. WFU fire)	32 nördlich	Weldon	CA	15.300	90	Brush- und Timber Fire
10.06.2008	41 Fire	17 nördlich	Fresno	CA	3300	100	Grass- und Timber Fire
10.06.2008	Ophir Fire	2 südlich	Oroville	CA	1600	100	Grass- und Brushfire
10.06.2008	Jackson Fire	5 südlich	Rio Oso	CA	6400	100	---
10.06.2008	La Grange Fire	Hwy 132-Avenida Lugo	Don Pedro Reservoir	CA	1346	100	---
11.06.2008	 Humbolt Fire	1 östlich	Chico	CA	23.162	80	Grassfire
11.06.2008	 Bridger Fire	20 östlich	Thatcher	CO	45.800	95	Timber Fire (Waldbrand)
12.06.208	Whiskey Fire	5 nordwestlich	Paskenta	CA	7783	100	Timber Fire (Waldbrand)
15.06.2008	Elkhorn 2 Fire	48 nordöstlich	Tonopah	NV	4700	50	Brush- und Timber Fire
15.06.2008	Dripping Springs Fire	12 östlich	Las Cruces	NM	1735	100	Brush- und Grassfire
16.06.2008	Corn Creek Fire	11 westlich	Escalante	UT	2269	100	Timber Fire (Waldbrand)
17.06.2008	Baird Springs Fire	6 nordwestlich	Quincy	WA	3160	100	Grass- und Brushfire
19.06.2008	 Rocky Fire	35 westlich	Carlsbad	NM	49.132	100	Grass- und Timber Fire
19.06.2008	West Fork Fire	28 westlich	Raton	NM	4980	100	Timber Fire (Waldbrand)
20.06.2008	 Bonney Fire	33 westlich	Roswell	NM	25.360	100	Grass- und Timber Fire
20.06.2008	Pasa Monte Fire	unbekannt	unbekannt	NM	5000	100	---
21.06.2008	MM91 #2 Fire	unbekannt	unbekannt	NM	1386	100	---
22.06.2008	Wild Fire	5 östlich	Napa	CA	4089	100	Brushfire
22.06.2008	Brown Fire	14 südöstlich	Hollister	CA	3870	100	Grassfire
22.06.2008	Popcorn Fire	9 nordwestlich	Little Valley	CA	3000	50	Brush- und Timber Fire
22.06.2008	 Iron Complex (Buckhorn, 2 Alps Complex Fires)	1 nördlich	Junction City	CA	105.606	98	Brush- und Timber Fire
22.06.2008	 Lime Complex (Teile zu Yolla Bolly Complex)	14 westlich	Hayfork	CA	(116.488) 64.502	100	Timber Fire (Waldbrand)

22.06.2008	 Siskiyou-Blue 2 Complex (vormals Siskiyou Complex) <b>Klamath Complex</b>	18 südwestlich	Happy Camp	CA	82.186 (62.361)	95 (69)	Timber Fire (Waldbrand)
22.06.2008	 Walker Fire	---	Western Lake County	CA	14.500	100	Brush- und Timber Fire
23.06.2008	Yuba River Complex	13 nordöstlich	Nevada City	CA	4254	100	Brush- und Timber Fire
23.06.2008	 American River Complex	11 nordöstlich	Foresthill	CA	20.541	100	Brush- und Timber Fire
23.06.2008	June ABCD Misc Complex ( <b>Yolla Bolly Complex</b> )	24 südwestlich	Chico	CA	1498	5	Grass- und Timber Fire
23.06.2008	 Cub Complex (Cub Fire, Onion Fire)	16 südwestlich	Chester	CA	19.718	100	Timber Fire (Waldbrand)
23.06.2008	 Canyon Complex	16 nordöstlich	Paradise	CA	37.831	97	Timber Fire (Waldbrand)
23.06.2008	 MEU Lightning Complex	---	Mendocino County	CA	53.300	100	Grass- und Timber Fire
23.06.2008	 SHU Lightning Complex	---	Shasta-/Trinity Counties	CA	86.500	100	Brush- und Timber Fire
23.06.2008	 BTU Lightning Complex	---	Butte County	CA	59.440	100	Brush- und Timber Fire
23.06.2008	 Walker Fire	10 nordöstlich	Clearlake Oaks	CA	14.500	100	Brushfire
23.06.2008	 TGU Lightning Complex	---	Tehama County	CA	22.907	100	Brushfire
23.06.2008	 <b>Basin Complex</b>	5 südöstlich	Big Sur	CA	162.818	100	Brush- und Timber Fire
23.06.2008	Mariposa Complex (4)	---	Mariposa County	CA	2500	100	Grass- und Timber Fire
23.06.2008	Mad Complex (3)	---	Humboldt County	CA	3705	100	Brush- und Timber Fire
23.06.2008	Peterson Complex (Peterson Fire)	10 östlich	Cassell	CA	7824	100	Grass- und Timber Fire
23.06.2008	Oliver Complex	7 westlich	Fish Camp	CA	2789	100	Brush- und Timber Fire
23.06.2008	Hot Air Fire	29 südwestlich	Alpine	AZ	8300	100	Brush- und Timber Fire
23.06.2008	Greenville Fire	1 östlich	Greenville	AZ	1100	100	Grassfire
23.06.2008	West Fire	unbekannt	unbekannt	NM	1437	100	---
23.06.2008	Whiskey Town Complex	12 westlich	Redding	CA	6240	100	Brush- und Timber Fire
23.06.2008	Adams Fire	unbekannt	unbekannt	AZ	1040	100	---
23.06.2008	Humboldt Complex	---	Humboldt County	CA	1325	100	Grassfire
23.06.2008	 Corral Fire	23 westlich	Termo	CA	12.434	100	Grass- und Timber Fire
24.06.2008	 Hell's Half Fire ( <b>Hell's Half Complex</b> )	8 südwestlich	Burnt Ranch	CA	15.146	100	Timber Fire (Waldbrand)
24.06.2008	North Mountain Fire	7 nordöstlich	Groveland	CA	2889	100	Timber Fire (Waldbrand)
25.06.2008	Mill Complex (Mill, Antelop) ( <b>Soda Complex</b> )	16 nordöstlich	Los Molinos	CA	2100	unbekannt	Timber Fire (Waldbrand)
25.06.2008	Oliver Fire	12 östlich	Mariposa	CA	2789	100	Timber Fire (Waldbrand)
25.06.2008	White Tank Fire	10 östlich	Arivaca	AZ	8135	100	Grassfire
25.06.2008	Distillery Fire	10 östlich	Vail	AZ	8050	100	Grassfire
25.06.2008	Nuevo Fire	17 nordwestlich	Nogales	AZ	1533	100	Grass- und Brushfire
25.06.2008	Bar S Fire	unbekannt	unbekannt	AZ	3000	100	---

25.06.2008	Hwy 380 Fire	unbekannt	unbekannt	AZ	2680	100	---
25.06.2008	🔥 Ukonom(-South) Complex (Nordteil an Panther, Südteil an Bear Wallow)	10 östlich	Orleans	CA	29.327 (51.017)	82 (89)	Timber Fire (Waldbrand)
25.06.2008	Big Springs Fire	18 östlich	Valencia	NM	5478	100	Timber Fire (Waldbrand)
26.06.2008	Soda Complex (Monkey, Mill, Big, Back)	15 nordwestlich	Upper Lake	CA	8652	100	Timber Fire (Waldbrand)
26.06.2008	Crystal Peak Fire	23 südlich	San Carlos	AZ	1058	90	Brushfire
26.06.2008	Ethan Fire	12 südwestlich	Phoenix	AZ	6660	95	Brushfire
26.06.2008	Silver Complex (2)	12 südöstlich	Mariposa	CA	1161	100	Timber Fire (Waldbrand)
27.06.2008	🔥 Bear Mountain Fire	20 südlich	Alpine	AZ	21.000	0	Brush- und Timber Fire
27.06.2008	Bear Creek Fire	5 nordwestlich	Boulder	UT	1413	100	Grass- und Timber Fire
28.06.2008	Black Mesa Fire	10 nordöstlich	San Carlos	AZ	1744	100	Grass- und Brushfire
28.06.2008	Jack Wood Fire (WFU)	35 südlich	San Simon	AZ	8241	90	Brush- und Timber Fire
28.06.2008	Sophia Fire	unbekannt	unbekannt	AZ	3000	100	---
28.06.2008	Nash Ranch Fire	10 westlich	Cripple Creek	CO	1115	100	Grass- und Timber Fire
29.06.2008	Boulder Field Fire	30 südwestlich	Animas	NM	1000	unbekannt	Brush- und Timber Fire
29.06.2008	Eldridge Fire	unbekannt	unbekannt	NM	5800	100	---
30.06.2008	🔥 Yolla Bolly Complex (3) (June ABCD Misc. Complex, Teile Lime Complex)	24 südwestlich	Chico	CA	89.994 (6625)	100 (65)	Grass- und Timber Fire
30.06.2008	Seep Lakes Fire	3 westlich	Warden	WA	1950	100	Grass- und Brushfire
30.06.2008	🔥 Piute Fire	17 nordöstlich	Caliente	CA	37.026	97	Timber Fire (Waldbrand)
30.06.2008	Reddington Fire (WFU)	unbekannt	unbekannt	CA	2000	unbekannt	---
30.06.2008	Lane 2 Fire	14 nordwestlich	Black Canyon City	AZ	9629	100	Timber Fire (Waldbrand)

**Legenden:**

AK = Alaska; AZ = Arizona; CA = California; CO = Colorado; ID = Idaho; MT = Montana; NM = New Mexico; NV = Nevada; OR = Oregon; UT = Utah; WA = Washington; WY = Wyoming

Containment in %, Acre = 4047 m<sup>2</sup>

WFU (Wildland Fire Use = naturbelassenes kontrolliertes Abbrennen von natürlich ausgelösten Wald- und Flächenbränden)

Complex (Anzahl der Einzelfeuer in Klammern)

Copyright: Wolfgang Jendsch; Angaben ohne Gewähr

Datum	Name	Position (US-mile = 1,6 km)	Örtlichkeit	Staat	Aktuelle Grösse (Acres)	Aktuelle Lage (Containment)	Informationen
Info	= Wildfire gelöscht (Containment)						
Info	= derzeit grösste aktive Wildfires (ab 100.000 ac)						
Info	= aktive Wildfires über 200.000 acres						

Info	= WFU-Fires (kontrolliertes Abbrennen)						
Info	= Hinweise auf mehrere Feuer in einer Region						
Info	= Umfang unbekannt (keine abschliessende Meldung)						
	= aktive Wildfires über 10.000 acres (40 km <sup>2</sup> , 4000 ha)						
<i>Juli 2008</i>							
01.07.2008	🔥 Jackies Butte Fire	37 südwestlich	Jordan Valley	OR	26.902	100	Grass- und Brushfire
01.07.2008	Seep Lake Fire	4 westlich	Warden	WA	1950	100	Grassfire
02.07.2008	🔥 Jackies Butte Fire (Rattlesnake Point Complex)	2 südöstlich	Okanogan	WA	26.902	100	Grass- und Brushfire
02.07.2008	Murderer's Creek Fire	10 südlich	Dayville	OR	1500	100	Timber Fire (Waldbrand)
02.07.2008	🔥 Jack Knife Fire	10 östlich	Grass Valley	OR	32.000	100	Grass- und Timber Fire
03.07.2008	Gap Fire	6 nordwestlich	Santa Barbara	CA	9443	100	Brushfire
03.07.2008	Rattlesnake Point Fire/Complex	10 südwestlich	Okanogan	WA	2633	95	Grass- und Timber Fire
04.07.2008	Sayrs Fire (Incident 291)	6 nordwestlich	Grass Valley	OR	3800	95	Grassfire
05.07.2008	Buck Fire	23 nordöstlich	Douglas	AZ	2250	80	Grassfire
06.07.2008	Stubblefield Point Fire	14 nordöstlich	Bridgeport	WA	1500	100	Grass- und Timber Fire
06.07.2008	Rehberg Assist Fire	5 nordwestlich	Billings	MT	1120	100	Grassfire
07.07.2008	Blue 2 Fire (Siskiyou-Blue 2 Complex)	12 östlich	Klamath	CA	9728	69	Timber Fire (Waldbrand)
08.07.2008	Whiskey Fire	25 nördlich	Stafford	AZ	1133	90	Grass- und Brushfire
10.07.2008	Highway 20 Fire	38 westlich	Idaho Falls	ID	1419	100	Grass- und Brushfire
10.07.2008	🔥 Badger Mountain Fire	8 nördlich	East Wenatchee	WA	15.023	98	Grassfire
11.07.2008	Browns Canyon Fire	6 nördlich	Orondo	WA	2000	5	Brushfire
11.07.2008	Mill Fire	1 östlich	Warm Springs	OR	3360	100	---
11.07.2008	Cayuse Fire	11 östlich	Tonasket	WA	1778	100	Grass- und Brushfire
11.07.2008	Goose Slough Fire	7 nördlich	Bettles	AK	2560	100	Timber Fire (Waldbrand)
12.07.2008	Spokane Valley Fire	4 westlich	Spokane Valley	WA	1006	100	Grass- und Brushfire
12.07.2008	Grand Complex (2) - (WFU)	20 südöstlich	Grand Junction	CO	1632	unbekannt	Grass- und Brushfire
12.07.2008	Central Grade Fire	4 östlich	Lewiston	ID	4862	100	Grassfire
13.07.2008	French Valley Fire	7 südöstlich	Omak	WA	1420	100	Grass- und Timber Fire
13.07.2008	🔥 Bear Wallow Complex (3) (plus Ukonom-South) (Klamath Theater)	13 südöstlich	Happy Camp	CA	47.998 (14.601)	75 (49)	Timber Fire (Waldbrand)
14.07.2008	Cold Springs Fire	40 nordwestlich	Goldendale	WA	7729	100	Timber Fire (Waldbrand)
15.07.2008	Willow Creek Fire	5 südöstlich	Soap Lake	WA	3600	60	Grassfire

15.07.2008	243 Fire	8 östlich	Desert Aire	WA	1384	100	unbekannt
20.07.2008	Callaghan Fire	14 nordöstlich	Austin	NV	1100	85	Grass- und Timber Fire
22.07.2008	Burn Canyon Fire	unbekannt	unbekannt	NV	1688	100	---
22.07.2008	 Panther Fire (plus Nordteil von Ukonom) (Klamath Theater)	14 südwestlich	Happy Camp	CA	72.344 (23.214)	25 (70)	Brush- und Timber Fire
22.07.2008	Rush Creek Fire (Westy WFU Fire)	20 östlich	Yellow Pine	ID	1435	unbekannt	---
23.07.2008	Black Creek Fire	unbekannt	unbekannt	ID	1000	100	---
25.07.2008	Stuhlmiller Fire	unbekannt	unbekannt	WA	1200	100	---
26.07.2008	 Telegraph Fire	5 nördlich	Mariposa (nahe Yosemite N.P.)	CA	34.091	100	Brush- und Timber Fire
27.07.2008	 Cascade Fire	10 westlich	Red Lodge	MT	10.173	85	Timber Fire (Waldbrand)
27.07.2008	Niebur Fire	8 südöstlich	American Falls	ID	7923	100	Grassfire
28.07.2008	262 Fire	12 nordwestlich	Othello	WA	6054	100	Brushfire
28.07.2008	 Gunbarrel Fire (WFU)	40 westlich	Cody	WY	67.141	78	Timber Fire (Waldbrand)
29.07.2008	Rich Fire	20 westlich	Quincy	CA	6112	100	Timber Fire (Waldbrand)
30.07.2008	 New Fork Lakes Fire	15 nördlich	Pinedale	WY	15.089	60	Timber Fire (Waldbrand)
30.07.2008	Le Hardy Fire	65 westlich	Cody	WY	9700	27	Timber Fire (Waldbrand)
30.07.2008	Gooseberry Fire	10 südöstlich	Doyle	CA	3042	100	Timber Fire (Waldbrand)
31.07.2008	Cabin Creek Fire	35 westlich	Cobalt	ID	5494	unbekannt	Grass- und Timber Fire
31.07.2008	Blackhawk Fire	unbekannt	unbekannt	ID	1500	100	---
31.07.2008	Little One Fire	15 nordöstlich	Midas	NV	1000	100	Grass- und Brushfire

**Legenden:**

AK = Alaska; AZ = Arizona; CA = California; CO = Colorado; ID = Idaho; MT = Montana; NM = New Mexico; NV = Nevada; OR = Oregon; UT = Utah; WA = Washington; WY = Wyoming









Containment in %, Acre = 4047 m<sup>2</sup>

WFU (Wildland Fire Use = naturbelassenes kontrolliertes Abbrennen von natürlich ausgelösten Wald- und Flächenbränden)

Complex (Anzahl der Einzelfeuer in Klammern)

Copyright: Wolfgang Jensch; Angaben ohne Gewähr

Datum	Name	Position (US-mile = 1,6 km)	Örtlichkeit	Staat	Aktuelle Grösse (Acres)	Aktuelle Lage (Containment)	Informationen
Info	= Wildfire gelöscht (Containment)						
Info	= derzeit grösste aktive Wildfires (ab 100.000 ac)						
Info	= aktive Wildfires über 200.000 acres						
Info	= WFU-Fires (kontrolliertes Abbrennen)						

<b>Info</b>	= Hinweise auf mehrere Feuer in einer Region						
<b>Info</b>	= Umfang unbekannt (keine abschliessende Meldung)						
	= aktive Wildfires über 10.000 acres (40 km <sup>2</sup> , 4000 ha)						
<i>Aug. 2008</i>							
02.08.2008	Sand Shed Fire	5 westlich	Richfield	ID	3840	100	Brushfire
02.08.2008	Green Lake Fire	4 nordwestlich	Omak	WA	2614	100	Brush- und Timber Fire
02.08.2008	 Smith Lake Fire	4 nordwestlich	Grand Coulee	WA	12.513	75	Grass- und Brushfire
05.08.2008	Craig Fire	12 östlich	Oroville	CA	2001	100	Brushfire
06.08.2008	Rattlesnake Fire	30 westlich	Darby	ID	2600	0	Timber Fire (Waldbrand)
07.08.2008	Ochoco Fire (WFU)	10 südwestlich	Dayville	OR	4891	100	Brush- und Timber Fire
08.08.2008	Wood Hump Fire (WFU) (Border Complex)	30 südwestlich	Darby	MT	2212	unbekannt	Brushfire
08.08.2008	Gnarl Ridge Fire	10 südlich	Parkdale	OR	3280	90	Timber Fire (Waldbrand)
08.08.2008	 Columbia River Road Fire	9 westlich	Nespelem	WA	22.155	100	Grass- und Timber Fire
08.08.2008	650 Fire	4 westlich	Moro	OR	5175	100	---
08.08.2008	Bliss Fire	3 südlich	Bliss	ID	2000	100	Grass- und Brushfire
09.08.2008	Silvies River Fire	13 nordwestlich	Burns	OR	4040	100	Grass- und Timber Fire
09.08.2008	North Pole Ridge Fire	10 nördlich	Clarno	OR	6319	100	Brush- und Timber Fire
10.08.2008	Deep Draw Fire	8 westlich	Elmo	MT	2022	100	Grass- und Timber Fire
11.08.2008	Snow Hole Fire	12 südwestlich	Cottonwood	ID	2900	95	Grassfire
11.08.2008	Devil Fire	13 südöstlich	Grouse Creek	UT	1588	100	Brush- und Timber Fire
11.08.2008	Rock Creek Fire	28 nordöstlich	Battle Mountain	NV	2300	20	Grass- und Brushfire
13.08.2008	 South Barker Fire (WFU)	5 nordwestlich	Rocky Bar	ID	38.583	unbekannt	Brush- und Timber Fire
15.08.2008	 Westy Fire (WFU) (Rush Creek Fire)	24 nordöstlich	Yellow Pine	ID	11.255	unbekannt	Grass- und Timber Fire
16.08.2008	Jump Off Joe Fire (WFU)	unbekannt	unbekannt	WA	1000	100	---
16.08.2008	Jack Creek Fire	13 südwestlich	Leavenworth	WA	1113	unbekannt	Timber Fire (Waldbrand)
16.08.2008	 Lonesome Complex	21 östlich	Prospect	OR	21.125	100	Timber Fire (Waldbrand)
16.08.2008	North Fork Complex (Rattle)	26 nordöstlich	Glide	OR	1341	100	Timber Fire (Waldbrand)
17.08.2008	Willow Fire (WFU)	11 westlich	Macks Inn	ID	5443	unbekannt	Timber Fire (Waldbrand)
18.08.2008	Bridge Creek Fire	7 südwestlich	Mitchell	OR	4891	100	Brushfire
18.08.2008	 Rattle Fire (North Fork Complex)	30 östlich	Glide	OR	19.775	100	Timber Fire (Waldbrand)
19.08.2008	 East Side Rock Ridge Fire (WFU)	15 südöstlich	Jarbidge	NV	54.549	50	Timber Fire (Waldbrand)
19.08.2008	Moose Creek Fire (WFU)	25 südwestlich	Powell	ID	2549	unbekannt	Timber Fire (Waldbrand)
19.08.2008	Jack Fire	---	Lava Beds N. M.	CA	6900	100	Brushfire

19.08.2008	Summit Springs Complex (Middlefork)	9 nördlich	Sisters	OR	1973	100	Timber Fire (Waldbrand)
19.08.2008	North Minidoka Fire	3 nördlich	Minidoka	ID	31.616	100	Grass- und Brushfire
19.08.2008	Porcupine Fire	20 südöstlich	Elk City	ID	2350	25	Timber Fire (Waldbrand)
20.08.2008	Hell's 1/2 Saddle (WFU)	24 südwestlich	Darby	MT	1750	unbekannt	Timber Fire (Waldbrand)
20.08.2008	Swanson Lake Fire	4 südwestlich	Creston	WA	19.090	100	Timber Fire (Waldbrand)
21.08.2008	Rock Lake Fire	18 südlich	Cheney	WA	2172	100	Grass- und Timber Fire
21.08.2008	Wild Rivers Complex (3)	17 südwestlich	Grants Pass	OR	1082	100	Brush- und Timber Fire
22.08.2008	Border Complex (WFU) (Wood Hump, Cayuse, Roan)	30 nordöstlich	North Fork	ID	7137	unbekannt	Timber Fire (Waldbrand)
22.08.2008	The Mill Fire (WFU)	27 südöstlich	Fredonia	AZ	1700	50	Timber Fire (Waldbrand)
22.08.2008	Friedal Fire	13 südöstlich	Snowville	UT	2782	100	Grass- und Brushfire
23.08.2008	Knowlton Complex	38 südöstlich	Miles City	MT	7311	100	Timber Fire (Waldbrand)
25.08.2008	Dunn Mtn. Assist Fire	40 nordöstlich	Billings	MT	102.383	100	Grass- und Brushfire
26.08.2008	Mayberry Fire	32 nordwestlich	Craig	CO	25.385	100	Grass- und Brushfire
26.08.2008	Prong Fire	23 nordwestlich	Craig	CO	5066	100	Grass- und Brushfire
26.08.2008	Kathryn Fire	10 westlich	Malta	MT	5500	100	---
26.08.2008	Tehipite Fire (WFU)	20 nordöstlich	Dunlap	CA	11.596	unbekannt	Timber Fire (Waldbrand)
27.08.2008	Knudsen Fire	unbekannt	unbekannt	ID	1200	100	---
27.08.2008	Westy Fire (WFU)	22 nordöstlich	Yellow Pine	ID	11.255	unbekannt	Timber Fire (Waldbrand)
28.08.2008	Porcupine Ranch Fire	2 östlich	Castle Valley	UT	3432	95	Brush- und Timber Fire
28.08.2008	Nature Fire	8 westlich	Picabo	ID	14.874	100	Grass- und Brushfire
29.08.2008	Shoestring Fire	6 nördlich	Wendell	ID	2300	100	Grass- und Brushfire

**Legenden:**

AK = Alaska; AZ = Arizona; CA = California; CO = Colorado; ID = Idaho; MT = Montana; NM = New Mexico; NV = Nevada; OR = Oregon; UT = Utah; WA = Washington; WY = Wyoming

Containment in %, Acre = 4047 m<sup>2</sup>

WFU (Wildland Fire Use = naturbelassenes kontrolliertes Abbrennen von natürlich ausgelösten Wald- und Flächenbränden)

Complex (Anzahl der Einzelfeuer in Klammern)

Copyright: Wolfgang Jendsch; Angaben ohne Gewähr

Datum	Name	Position (US-mile = 1,6 km)	Örtlichkeit	Staat	Aktuelle Grösse (Acres)	Aktuelle Lage (Containment)	Informationen
Info	= Wildfire gelöscht (Containment)						
Info	= derzeit grösste aktive Wildfires (ab 100.000 ac)						
Info	= aktive Wildfires über 200.000 acres						
Info	= WFU-Fires (kontrolliertes Abbrennen)						

<b>Info</b>	= Hinweise auf mehrere Feuer in einer Region						
<b>Info</b>	= Umfang unbekannt (keine abschliessende Meldung)						
	= aktive Wildfires über 10.000 acres (40 km <sup>2</sup> , 4000 ha)						
<i>Sept. 2008</i>							
01.09.2008	Golden Valley Complex	unbekannt	unbekannt	MT	3558	100	---
08.09.2008	Gulch Fire	3 westlich	Platina	CA	2847	100	Brush- und Timber Fire
10.09.2008	Little Park Fire	14 östlich	Carey	ID	1792	100	Grass- und Brushfire
12.09.2008	 Klamath (Theater) Complex (Bear Wallow Complex, Panther, Siskiyou/Blue 2)	14 westlich	Etna	CA	192.038	90	Brush- und Timber Fire
16.09.2008	Hidden Fire	---	Sequoia N.P.	CA	3668	100	Timber Fire (Waldbrand)
18.09.2008	Doubleday Fire	2 südlich	Butte Falls	OR	1275	100	Timber Fire (Waldbrand)
19.09.2008	Line Creek Fire	40 südwestlich	Broadus	MT	1038	95	Brush- und Timber Fire
22.09.2008	Shingle Mill Fire (WFU)	31 nördlich	Kemmerer	WY	1286	unbekannt	Brush Fire
25.09.2008	Big Cove Fire	5 westlich	Willowdale	OR	4779	100	Brush- und Timber Fire
26.09.2008	Wizard Fire	18 nordwestlich	Sisters	OR	1840	100	Timber Fire (Waldbrand)
29.09.2008	 Chalk Fire	9 nördlich	Gorda	CA	16.269	100	Timber Fire (Waldbrand)

**Legenden:**

AK = Alaska; AZ = Arizona; CA = California; CO = Colorado; ID = Idaho; MT = Montana; NM = New Mexico; NV = Nevada; OR = Oregon; UT = Utah; WA = Washington; WY = Wyoming

Containment in %, Acre = 4047 m<sup>2</sup>

WFU (Wildland Fire Use = naturbelassenes kontrolliertes Abbrennen von natürlich ausgelösten Wald- und Flächenbränden)

Complex (Anzahl der Einzelfeuer in Klammern)

Copyright: Wolfgang Jensch; Angaben ohne Gewähr

Datum	Name	Position (US-mile = 1,6 km)	Örtlichkeit	Staat	Aktuelle Grösse (Acres)	Aktuelle Lage (Containment)	Informationen
<b>Info</b>	= Wildfire gelöscht (Containment)						
<b>Info</b>	= derzeit grösste aktive Wildfires (ab 100.000 ac)						
<b>Info</b>	= aktive Wildfires über 200.000 acres						
<b>Info</b>	= WFU-Fires (kontrolliertes Abbrennen)						
<b>Info</b>	= Hinweise auf mehrere Feuer in einer Region						
<b>Info</b>	= Umfang unbekannt (keine abschliessende Meldung)						

	= aktive Wildfires über 10.000 acres (40 km2, 4000 ha)						
<b>Okt. 2008</b>							
01.10.2008	Shoshone Basin Fire	2 südöstlich	Rogerson	ID	6773	100	Grass- und Brushfire
01.10.2008	West Elk Fire	18 westlich	Gunnison	CO	1226	40	Timber Fire (Waldbrand)
04.10.2008	Timber Fire (WFU)	13 nordöstlich	Spencer	ID	1747	unbekannt	Grass- und Timber Fire
06.10.2008	Lost Eden Fire (WFU)	5 nördlich	Clints Well	AZ	1150	unbekannt	Timber Fire (Waldbrand)
10.10.2008	November Fire	unbekannt	unbekannt	CA	1400	100	---
13.10.2008	Marek Fire	5 östlich	San Fernando	CA	4824	100	Grass- und Brushfire
14.10.2008	 Sesnon Fire	7 nordöstlich	Simi Valley	CA	14.703	100	Brushfire
14.10.2008	Juliett Fire	9 nordöstlich	Oceanside	CA	4026	100	Grass- und Brushfire
23.10.2008	 Marteen Fire (WFU)	15 nordöstlich	Moab	UT	10.777	unbekannt	Grass- und Timber Fire
28.10.2008	Peterson Fire	---	---	NV	1190	100	---

**Legenden:**



AK = Alaska; AZ = Arizona; CA = California; CO = Colorado; ID = Idaho; MT = Montana; NM = New Mexico; NV = Nevada; OR = Oregon; UT = Utah; WA = Washington; WY = Wyoming

Containment in %, Acre = 4047 m2

WFU (Wildland Fire Use = naturbelassenes kontrolliertes Abbrennen von natürlich ausgelösten Wald- und Flächenbränden)

Complex (Anzahl der Einzelfeuer in Klammern)

Copyright: Wolfgang Jensch; Angaben ohne Gewähr

Datum	Name	Position (US-mile = 1,6 km)	Örtlichkeit	Staat	Aktuelle Grösse (Acres)	Aktuelle Lage (Containment)	Informationen
<b>Info</b>	= Wildfire gelöscht (Containment)						
<b>Info</b>	= derzeit grösste aktive Wildfires (ab 100.000 ac)						
<b>Info</b>	= aktive Wildfires über 200.000 acres						
<b>Info</b>	= WFU-Fires (kontrolliertes Abbrennen)						
<b>Info</b>	= Hinweise auf mehrere Feuer in einer Region						
<b>Info</b>	= Umfang unbekannt (keine abschliessende Meldung)						
	= aktive Wildfires über 10.000 acres (40 km2, 4000 ha)						
<b>Nov. 2008</b>							
13.11.2008	Tea Fire	1 nordöstlich	Montecito	CA	1940	100	Brushfire
15.11.2008	 Sayre Fire	3 nordöstlich	San Fernando	CA	11.262	100	Brushfire

17.11.2008	 Triangle/Freeway Complex (Freeway, Landfill)	Orange-/Riverside County	Yorba Linda, Brea, Anaheim	CA	30.305	100	Brushfire
------------	---	--------------------------	----------------------------	----	--------	-----	-----------

**Legenden:**


AK = Alaska; AZ = Arizona; CA = California; CO = Colorado; ID = Idaho; MT = Montana; NM = New Mexico; NV = Nevada; OR = Oregon; UT = Utah; WA = Washington; WY = Wyoming

Containment in %, Acre = 4047 m<sup>2</sup>

WFU (Wildland Fire Use = naturbelassenes kontrolliertes Abbrennen von natürlich ausgelösten Wald- und Flächenbränden)

Complex (Anzahl der Einzelfeuer in Klammern)

Copyright: Wolfgang Jendsch; Angaben ohne Gewähr

Datum	Name	Position (US-mile = 1,6 km)	Örtlichkeit	Staat	Aktuelle Grösse (Acres)	Aktuelle Lage (Containment)	Informationen
<b>Info</b>	= Wildfire gelöscht (Containment)						
<b>Info</b>	= derzeit grösste aktive Wildfires (ab 100.000 ac)						
<b>Info</b>	= aktive Wildfires über 200.000 acres						
<b>Info</b>	= WFU-Fires (kontrolliertes Abbrennen)						
<b>Info</b>	= Hinweise auf mehrere Feuer in einer Region						
<b>Info</b>	= Umfang unbekannt (keine abschliessende Meldung)						
	= aktive Wildfires über 10.000 acres (40 km <sup>2</sup> , 4000 ha)						
<i>Dez. 2008</i>							
<b>26.12.2008</b>	<b>Keine neuen "Large Wildfires"</b>						
<b>aktuell: 26.12.2008</b>	<b>Aktualisierung der Daten jeweils freitags!</b>						

**Legenden:**

AK = Alaska; AZ = Arizona; CA = California; CO = Colorado; ID = Idaho; MT = Montana; NM = New Mexico; NV = Nevada; OR = Oregon; UT = Utah; WA = Washington; WY = Wyoming

Containment in %, Acre = 4047 m<sup>2</sup>

WFU (Wildland Fire Use = naturbelassenes kontrolliertes Abbrennen von natürlich ausgelösten Wald- und Flächenbränden)

Complex (Anzahl der Einzelfeuer in Klammern)

Copyright: Wolfgang Jendsch; Angaben ohne Gewähr



## Waldbrandstatistik USA

### "Fire Season 2008" - Gesamtzahl der Forest- und Wildfires

Quelle: International Interagency Fire Center (NIFC), International Interagency Coordination Center (NICC) - Boise/Idaho

Zeitraum	Anzahl aller Wildfires	Verbrannte Fläche (Acre = 4047 m <sup>2</sup> )	Anmerkung
01.01.2008 - 26.12.2008	76.732	5.218.832	Die Anzahl der Wildfires im angegebenen Zeitraum ist derzeit deutlich geringer als im vergleichbaren Zeitraum des Vorjahres. Die dadurch tangierte Fläche ist ebenfalls sehr viel geringer als im Vorjahr.
01.01.2007 - 19.12.2007	83.208	8.900.015	Angaben und Aktualität gemäß NIFC
Zahl der derzeit aktiven "Large Fires" (Grossbrände):	0	Zahl der bis zum o.g. Datum gelöschten "Large Fires":	764

## National Preparedness Level - USA

### Aktueller Bereitschaftsstand von personellen und technischen Ressourcen zur Wald- und Flächenbrandbekämpfung in den USA

National Multi-Agency Coordination Group (MAC)

Preparedness Level 1	Preparedness Level 2	Preparedness Level 3	Preparedness Level 4	Preparedness Level 5
<ul style="list-style-type: none"> <li>Keine aktiven Grossbrände.</li> <li>Geringe bis moderate Brandgefahr.</li> <li>Keine bis wenige Kräfte im Einsatz.</li> </ul>	<ul style="list-style-type: none"> <li>Mindestens eine Region mit hoher Brandgefahr.</li> <li>Aktuelle Waldbrandaktivitäten.</li> <li>Grössere Brände vorhersehbar.</li> </ul>	<ul style="list-style-type: none"> <li>Mehrere Regionen mit hoher Brandgefahr.</li> <li>Starke Kräfte im Einsatz.</li> <li>Überregionale Kräfte werden angefordert.</li> <li>Incident Management Teams in mehr als zwei Regionen im Einsatz.</li> <li>Mehr als 275 Fire Crews staatenweit im Einsatz.</li> </ul>	<ul style="list-style-type: none"> <li>Incident Management Teams Type-1 in zwei oder mehr Regionen im Einsatz.</li> <li>Mehr als 425 Fire Crews oder fünf Type-1-Teams staatenweit im Einsatz.</li> <li>Vorbereitung zur Einbeziehung militärischer und/oder kanadischer Einsatzkräfte.</li> </ul>	<ul style="list-style-type: none"> <li>Grossbrände in mehreren Regionen und Staaten.</li> <li>Grossteil der Einsatzkräfte im Einsatz.</li> <li>Mehr als 550 Fire Crews staatenweit im Einsatz.</li> <li>Einbeziehung kanadischer und militärischer Einsatz-Manager auf nationaler Ebene.</li> </ul>

Preparedness Level 1 ab 01. Januar 2008

Preparedness Level 2 ab 03. Mai 2008 (2007: 03. Mai; 2006: 03. März)

Preparedness Level 3 ab 22. Juni 2008 (2007: 07. Juli; 2006: 15. Juni)

Preparedness Level 4 ab 25. Juni 2008 (2007: 09. Juli; 2006: 19. Juli)

*Preparedness Level 5 ab 01. Juli 2008 (2007: 19. Juli; 2006: 29. Juli)*

*Preparedness Level 4 ab 23. Juli 2008 (2007: 28. August; 2006: 16. September)*

*Preparedness Level 3 ab 22. August 2008 (2007: 07. September; 2006: 22. September)*

*Preparedness Level 2 ab 03. September 2008 (2007: 22. September; 2006: 03. Oktober)*

*Preparedness Level 1 ab 08. Oktober 2008 (2007: 27. September; 2006: 17. Oktober)*

---

### **Weitere Informationen auf Anfrage**

FirePublications/Feuerwehrrpresse Wolfgang Jensch - Brandschutz und Rettungsdienst

Wolfgang Jensch, Fachredakteur/Autor

Member "International Association of Wildland Fire" (IAWF), South Dakota/USA

Member "California Fire Photographers Association" (CFPA), California/USA

Buchhof 1 - D-78315 Radolfzell/Bodensee

Telefon (+49) (0)7732/12893 - Telefax (+49) (0)721/151510123

eMail: [info@feuerwehrrpresse.de](mailto:info@feuerwehrrpresse.de)

---

[eMail](#) - [Startseite](#) - [Eingangsseite](#)

---