



JENDSCH FEUERWEHRPRESSE FIRE PRESS

Fire Season 2005 - Waldbrandsaison

Presse- und Werbeagentur Wolfgang Jensch Fachagentur für Brandschutz und Rettungsdienst

Aktuelle Waldbrandsituation in den Weststaaten der USA "Fire Season 2005" - Forest- und Wildfires über 1000 Acres

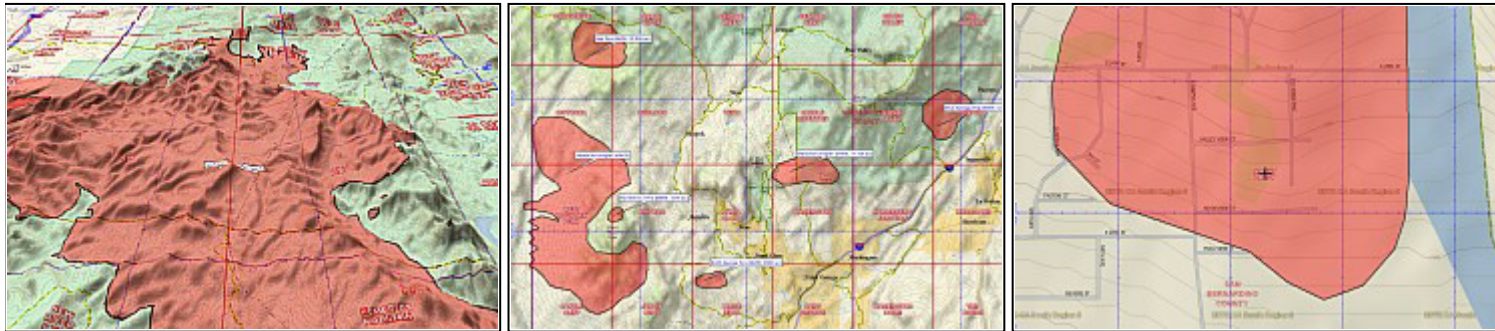
Die Fachagentur für Brandschutz und Rettungsdienst hält im Rahmen ihrer *Schwerpunktthematik "Wildland Firefighting"* (Wald- und Flächenbrandbekämpfung) während der jährlichen Waldbrandsaison ständig Kontakt zu US-amerikanischen Forst- und Waldbrandorganisationen, Feuerwehren und Waldbrandspezialisten, um zur Dokumentation der Waldbrandsituation in den Weststaaten der USA aktuelle Informationen und Daten einholen zu können. Diese Daten (u.a. Grösse und Ausdehnung der Waldbrände, Schäden, Einsatzkräfte) werden ausgewertet und im Rahmen der Waldbrand-Dokumentation in ein dreidimensionales Graphisches Informations-System (GIS) übertragen.

Wir stellen in diesem Zusammenhang nachstehend eine *Auflistung aller "Forest- und Wildfires"* (Wald- und Flächenbrände) in den Weststaaten der USA ab einer Grösse von 1000 acres (acre = 4047 m²) als informative Serviceleistung zur Verfügung. Eine Gewähr für die Richtigkeit der Angaben übernehmen wir nicht.



The Special Agency for Fire- and Emergency Service Wolfgang Jensch is always in contact with US Forest and fire agencies, fire departments and fire managers within the scope of their *topic "Wildland Firefighting"* during the annual fire season to get current informations and datas for the documentation of the wildfire situation in the western US states. These datas (e.g. dimensions and spreading of fires, damages, incident management) will be evaluated and transfer into a Graphic Information System (GIS).

In this context below we make a ***list of all forest- and wildfires*** in the western US states available, which are more than 1000 acres in size. This is an informative service and we can not guarantee the rightness of all the datas.



Zur Dokumentation der jährlichen "Wildland Fire Season" gehört unter anderem auch die dreidimensionale Darstellung eines "Wildfires" (Waldbrand) im Computer (im Bild links ein Teil des "Cave Creek Fire Complex" in Arizona), die interaktive Darstellung von Waldbränden auf Land- und Forstkarten (mittleres Bild: Waldbrände rund um St. George/Utah) sowie die punktgenaue Darstellung der Brandausdehnung in bewohnten Regionen (Bild rechts).



To document the annual Wildland Fire Season among others we use a three-dimensional computer display of a wildfire (left picture: part of the "Cave Creek Fire Complex" in Arizona), the interactive computer display of wildfires on land- and forest maps (picture 2: wildfires around St. George/Utah) and the exact computer display of fire spreadings into inhabitant areas as well (right picture).

Die Liste wird - soweit organisatorisch möglich - täglich aktualisiert

[Waldbrände/Wildfires April 2005](#)

[Waldbrände/Wildfires Mai 2005](#)


[Waldbrände/Wildfires Juni 2005](#)

[Waldbrände/Wildfires Juli 2005](#)

[Waldbrände/Wildfires August 2005](#)

[Waldbrände/Wildfires September 2005](#)

[Waldbrände/Wildfires Oktober 2005](#)



Datum	Name	Position (US-mile = 1,6 km)	Örtlichkeit	Staat	Aktuelle Grösse	Aktuelle Lage	Informationen
Info	= Wildfire gelöscht (Containment)						
Info	= derzeit grösste aktive Wildfires (ab 100.000 ac)						
Info	= Hinweise auf mehrere regionale Feuer						
Info	= keine abschliessende Meldung						
	= aktive Wildfires über 10.000 acres (40 km ² , 4000 ha)						
<i>April 2005</i>							
15.04.2005	Bosque Fire	5 nördlich	Ehrenberg	AZ	4421	100	---
15.04.2005	Mitchell Fire	1/2 östlich	San Antonio	NM	1126	100	Brushfire
22.04.2005	Foster Fire	nahe	Red Rock	AZ	1400	100	Grass-/Brushfire

Legenden:

AK = Alaska; AZ = Arizona; CA = California; CO = Colorado; ID = Idaho; MT = Montana; NM = New Mexico; NV = Nevada; OR = Oregon; UT = Utah; WA = Washington; WY = Wyoming

Containment in %, Acre = 4047 m²

Copyright: Wolfgang Jensch; Angaben ohne Gewähr




Datum	Name	Position (US-mile = 1,6 km)	Örtlichkeit	Staat	Aktuelle Grösse	Aktuelle Lage	Informationen
Info	= Wildfire gelöscht (Containment)						
Info	= derzeit grösste aktive Wildfires (ab 100.000 ac)						
Info	= Hinweise auf mehrere regionale Feuer						
Info	= keine abschliessende Meldung						
	= aktive Wildfires über 10.000 acres (40 km ² , 4000 ha)						
<i>Mai 2005</i>							
02.05.2005	Tracy Avenue Fire	9 nordöstlich	Homer	AK	5400	100	---
07.05.2005	Chapman Fire	5 südlich	Florence	AZ	3200	100	Grassfire
13.05.2005	Island Lake Fire	45 südöstlich	Northway	AK	1300	100	---
14.05.2005	St. Clair Fire	6 nordöstlich	Scottsdale	AZ	1920	100	---
15.05.2005	Growler Peak Fire	20 westlich	Ajo	AZ	7500	unbekannt	Grassfire
15.05.2005	2000 Fire	6 südlich	Sentinel	AZ	1934	100	Grassfire
16.05.2005	Salero Fire	8 nordwestlich	Patagonia	AZ	1650	100	---
16.05.2005	 Bart Fire	7 nordwestlich	Scottsdale	AZ	14.534	100	---
23.05.2005	Skunk Fire	20 südwestlich	Globe	AZ	1985	95	---
25.05.2005	Shiner Fire	10 westlich	Kingman	AZ	2000	90	Grassfire
27.05.2005	Vekol Fire	7 südwestlich	Stanfield	AZ	6116	100	Grassfire

Legenden:











AK = Alaska; AZ = Arizona; CA = California; CO = Colorado; ID = Idaho; MT = Montana; NM = New Mexico; NV = Nevada; OR = Oregon; UT = Utah; WA = Washington; WY = Wyoming

Containment in %, Acre = 4047 m²

Copyright: Wolfgang Jensch; Angaben ohne Gewähr

Datum	Name	Position (US-mile = 1,6 km)	Örtlichkeit	Staat	Aktuelle Grösse	Aktuelle Lage	Informationen
Info	= Wildfire gelöscht (Containment)						
Info	= derzeit grösste aktive Wildfires (ab 100.000 ac)						
Info	= Hinweise auf mehrere regionale Feuer						
Info	= keine abschliessende Meldung						
	= aktive Wildfires über 10.000 acres (40 km ² , 4000 ha)						
Juni 2005							
01.06.2005	Pilot Point Fire	4 nordöstlich	Pilot Point	AK	4827	100	Brushfire
04.06.2005	Fork Fire	13 südöstlich	Reserve	NM	43.149	100	<i>North Gila Complex</i>
04.06.2005	 Johnson Fire	16 südöstlich	Luna	NM	11.611	unbekannt	<i>North Gila Complex</i>
05.06.2005	 Air Force Fire	unbekannt	Nellis Airforce Base	NV	21.000	100	Brushfire
05.06.2005	Summit Fire	70 nordöstlich	Las Vegas	NV	6650	100	---
05.06.2005	Ian Fire	18 nordwestlich	Mesquite	NV	6000	100	Brushfire
05.06.2005	North George Fire	8 westlich	St. George	UT	3000	100	Grassfire
05.06.2005	Powerline 2 Fire	7 westlich	Shivwitz	UT	1215	100	---
05.06.2005	Sperry Fire	unbekannt	unbekannt	CA	1330	100	---
05.06.2005	Five Fire	8 östlich	Cantua Creek	CA	5514	100	Brushfire
05.06.2005	Bull Fire	25 östlich	Willow Creek	NM	9147	unbekannt	<i>Black Range Complex</i>
09.06.2005	Bobby Fire	10 südlich	Wickenburg	AZ	4801	100	Grassfire
14.06.2005	Tuweep Fire	6 südwestlich	Tuweep	AZ	1870	unbekannt	---

14.06.2005	Continental Fire	14 nördlich	Winston	NM	2923	unbekannt	<i>Black Range Complex</i>
14.06.2005	🔥 Sheenjek River Fire	6 nordöstlich	Ft. Yukon	AK	107.240	55	---
16.06.2005	🔥 North Gila Complex	13 südöstlich	Reserve	NM	11.936	unbekannt	<i>Fork, Johnson</i>
17.06.2005	🔥 Black Range Complex	35 östlich	Glenwood	NM	72.726	unbekannt	<i>Bull, Continental</i>
18.06.2005	Theba Fire	4 westlich	Gila Bend	AZ	6000	100	Grassfire
19.06.2005	Aztec Fire	4 südlich	Patagonia	AZ	1300	90	Brushfire
19.06.2005	Pioneer Fire	4 westlich	Yucca Valley	CA	1876	100	Brushfire
21.06.2005	Goldwater Fire	16 nördlich	Ajo	AZ	58.536	100	Brushfire
21.06.2005	Sunset Point Fire	2 nördlich	Black Canyon City	AZ	6847	100	Grassfire
23.06.2005	🔥 Cave Creek Complex	6 nordöstlich	Carefree	AZ	248.310	100	<i>Lousy, Broad, Cave Creek</i>
23.06.2005	🔥 Perkins Complex	34 nördlich	Kingman	AZ	21.600	100	Grassfire
23.06.2005	Paradise Fire	1 südwestlich	Morengo Valley	CA	3022	100	---
23.06.2005	Soboda Fire	9 nordöstlich	San Jacinto	CA	2080	100	Grassfire
23.06.2005	🔥 Hackberry Complex	15 südlich	Essex	CA	70.736	100	---
23.06.2005	Meadow Fire	30 südöstlich	Alamo	NV	7000	10	Grassfire
23.06.2005	Toquop Fire	22 nordwestlich	Mesquite	NV	5500	5	Grassfire
23.06.2005	🔥 Red Fire	33 nordwestlich	St. George	UT	15.000	100	Grassfire
23.06.2005	Magic Waters Fire	8 südwestlich	Hagerman	ID	2300	100	---
23.06.2005	Desert Mountain Fire	20 nördlich	Delta	UT	1262	100	---
23.06.2005	Pot Hole Fire	15 südwestlich	Glenns Ferry	ID	3500	100	---
23.06.2005	North Ham Fire	unbekannt	unbekannt	ID	2800	100	---
23.06.2005	East Horse Fire	unbekannt	unbekannt	ID	1390	100	---
23.06.2005	🔥 Chapman Creek Fire	8 südlich	Huslia	AK	162.670	20	---
23.06.2005	Billy Hawk Fire	30 nordwestlich	Crown King	AK	1980	90	---
24.06.2005	Humbug Fire	8 südlich	Kingman	AZ	3136	80	Brushfire
24.06.2005	🔥 Three Fire Complex	8 nordwestlich	Tonto Basin	AZ	19.370	100	Three, Four
24.06.2005	Bighorn Fire	24 südlich	Aguila	AZ	4000	100	Brushfire
24.06.2005	🔥 Goodsprings Fire	11 nordwestlich	Jean	NV	33.569	100	---

24.06.2005	 Southern Nevada Complex	25 nordwestlich	Mesquite	NV	508.751	100	Grassfire
24.06.2005	Halfway Fire	16 östlich	Mesquite	NV	7000	10	Grassfire
24.06.2005	Dodge Pocket Fire	27 südlich	Caliente	NV	5000	0	Grassfire
24.06.2005	Coyote Fire	19 nördlich	North Las Vegas	NV	4000	0	---
25.06.2005	 Westside Complex	25 nordwestlich	St. George	UT	68.264	100	---
25.06.2005	 Mt. Bangs Complex	15 südlich	Mesquite	NV	31.112	100	<i>Leed, Elbow, Hatchet</i>
26.06.2005	 Blue Spring Fire	3 nördlich	Leeds	UT	12.286	100	---
26.06.2005	Pence Fire	17 südwestlich	Mountain Home	ID	1000	100	---
27.06.2005	 Walker Canyon Fire	40 östlich	Pasco	WA	12.000	100	Grassfire
27.06.2005	Snake Ridge Fire	12 nordöstlich	Clifton	AZ	2500	unbekannt	Grassfire
28.06.2005	 King County Creek Fire	13 südöstlich	Sterling	AZ	10.131	100	---
28.06.2005	 Last Chance Fire	35 südlich	St. George	UT	15.000	10	Brushfire
29.06.2005	Lost Horse Creek Fire	25 nördlich	Fairbanks	AK	1866	100	---
30.06.2005	 Tweedy Point Fire	32 südlich	St. George	UT	39.490	100	---
30.06.2005	 Sand Tank Fire (Complex)	5 südwestlich	Gila Bend	AZ	17.131	100	Grassfire
30.06.2005	Mudersbach Complex	13 südwestlich	Tusayan	AZ	7135	unbekannt	<i>Mudersbach, Stern</i>
30.06.2005	 Fork Fire	35 südlich	Mesquite	NV	157.287	100	---
30.06.2005	Mission Creek Fire	5 nordöstlich	Tanana	AK	1830	100	---


Legenden:

AK = Alaska; AZ = Arizona; CA = California; CO = Colorado; ID = Idaho; MT = Montana; NM = New Mexico; NV = Nevada; OR = Oregon; UT = Utah; WA = Washington; WY = Wyoming

Containment in %, Acre = 4047 m²

Copyright: Wolfgang Jensch; Angaben ohne Gewähr

Datum	Name	Position (US-mile = 1,6 km)	Örtlichkeit	Staat	Aktuelle Grösse	Aktuelle Lage	Informationen
-------	------	-----------------------------------	-------------	-------	--------------------	------------------	---------------

Info	= Wildfire gelöscht (Containment)
Info	= derzeit grösste aktive Wildfires (ab 100.000 ac)
Info	= Hinweise auf mehrere regionale Feuer
Info	= keine abschliessende Meldung
	= aktive Wildfires über 10.000 acres (40 km², 4000 ha)

Juli 2005

01.07.2005	Home Fire	15 südöstlich	Gila Bend	AZ	1450	0	Grassfire
01.07.2005	 Diamond Complex	8 nördlich	St. George	UT	11.128	100	diverse Wildfires
01.07.2005	Buzzard Fire	12 östlich	Fredonia	AZ	1897	100	---
02.07.2005	Dragon Complex	10 nördlich	Grand Canyon Village	AZ	8002	unbekannt	Dragon, Spine, Basin, Marble
03.07.2005	MP 368 Fire	unbekannt	unbekannt	OR	1500	100	---
04.07.2005	Tracks Fire	10 südwestlich	Mobile	AZ	5300	100	Grassfire
05.07.2005	Round Rock 3 Fire	6 nördlich	Round Rock	OZ	2000	10	Grassfire
05.07.2005	 Delamar Fire	10 östlich	Alamo	NV	153.295	100	---
05.07.2005	Garnet Fire	30 nordöstlich	Las Vegas	NV	1065	100	Brushfire
05.07.2005	Second Hud Fire	6 nördlich	Omak	WA	4274	100	---
06.07.2005	Dunphy Fire	6 nördlich	Beowane	NV	3817	100	Brushfire
06.07.2005	Weather Station Fire	8 südöstlich	Mattawa	WA	4918	100	---
06.07.2005	North-Skinner Complex	10 südöstlich	Tusayan	AZ	1364	unbekannt	North, Skinner
07.07.2005	Eagle Eye Fire	20 westlich	Buckeye	AZ	1000	100	Grassfire
07.07.2005	Yorba Linda Fire	2 nordöstlich	Yorba Linda	CA	1078	100	Brushfire
07.07.2005	Tovey Fire	3 westlich	Palmdale	CA	1200	100	---
08.07.2005	Agro Fire	5 südlich	Auquila	AZ	1300	50	Brushfire

08.07.2005	Rio Blanco Fire	10 südöstlich	Pagosa Springs	CO	1182	unbekannt	Timber Fire (Waldbrand)
09.07.2005	 Mason Fire	2 südlich	Wetmore	CO	11.357	100	Timber Fire (Waldbrand)
10.07.2005	Nine Fire	5 südlich	Kernville	CA	1150	100	---
10.07.2005	Twenty Mile Fire	unbekannt	unbekannt	ID	1200	100	---
12.07.2005	 Florida Fire	36 südlich	Tucson	AZ	23.183	100	---
12.07.2005	Indian Ridge Fire	unbekannt	unbekannt	ID	3414	100	---
13.07.2005	 Ditto Fire	9 südlich	Dugway	UT	20.956	100	---
13.07.2005	 West Omak Lake Fire	10 südöstlich	Omak	WA	11.330	100	---
13.07.2005	 Fox Creek Fire	35 südöstlich	Soldotna	AK	25.520	unbekannt	---
14.07.2005	Brandon Coulee Fire	55 südlich	Malta	MT	1860	85	Grassfire
14.07.2005	 Boundary Creek Fire	6 südöstlich	Eagle	AK	106.000	13	---
15.07.2005	Devil's Slide Fire	13 südöstlich	Big Trails	WY	1661	100	---
15.07.2005	 West Gilson Fire	21 südwestlich	Nephi	UT	15.000	100	Grassfire
15.07.2005	Irish Channel Fire	20 südöstlich	Sterling	AK	1010	unbekannt	---
16.07.2005	 Wilson Reservoir Fire	1 nördlich	Wilson Reservoir	NV	15.000	1	---
16.07.2005	Contact Fire	20 südlich	Jackpot	NV	3000	15	---
17.07.2005	Carlin Fire	nördlich	Carlin	NV	3000	100	Brushfire
17.07.2005	North Valley Fire	10 nördlich	Orovada	NV	4480	100	Brushfire
17.07.2005	Trail East Fire	9 südwestlich	Hesperus	CO	2381	100	---
17.07.2005	 Colver Fire	30 südlich	Hammett	ID	192.846	100	Brushfire
17.07.2005	 Dammeron Complex	nördlich	Diamond Valley	UT	18.537	95	Dammeron, Mill, Creek, Stahlie, Yant
17.07.2005	Frisco Fire	10 nordwestlich	Milford	UT	1885	100	---
18.07.2005	 SH Ranch Complex	10 östlich	Bagdad	AZ	23.696	100	Grassfire
18.07.2005	 Wilson Complex	100 nördlich	Elko	NV	57.652	100	---
18.07.2005	 Esmeralda Fire	46 nordöstlich	Battle Mountain	NV	99.000	100	---
18.07.2005	Big Horn Fire	44 südöstlich	Billings	MT	5800	100	Timber Fire (Waldbrand)
18.07.2005	Pack Trail Complex	10 westlich	Meeker	CO	3248	unbekannt	Pack Trail, West Jordon, Smith Gulch

19.07.2005	🔥 Edge Complex	20 nordöstlich	Mesa	AZ	71.635	100	Edge, Valentine
19.07.2005	Valentine Fire	14 nördlich	Apache Junction	AZ	2000	0	Edge Complex
19.07.2005	Oak Fire	5 nordwestlich	Pumpkin Center	AZ	1400	100	---
19.07.2005	Butte Fire	60 nordwestlich	Phoenix	AZ	7962	100	Brushfire
19.07.2005	🔥 J. Canyon Fire	15 nordöstlich	Wickenburg	AZ	10.500	100	---
19.07.2005	Sage Hen Fire	25 nordöstlich	Jeffrey City	WY	1500	100	---
20.07.2005	Peachville Fire	4 nördlich	Superior	AZ	9750	100	---
20.07.2005	Tomahawk Fire	5 südöstlich	Apache Junction	AZ	2000	100	Brushfire
20.07.2005	AK Chin Fire	22 nordwestlich	Casa Grande	AZ	2110	100	Brushfire
20.07.2005	Two Bar Fire	6 südwestlich	Roosevelt	AZ	2100	100	---
20.07.2005	Monroe Fire	9 nördlich	Weiser	ID	3427	100	Brushfire
20.07.2005	🔥 Tesla Fire	5 östlich	Livermore	CA	10.500	100	Grassfire
20.07.2005	Wolfe Point Fire	6 nordöstlich	Warm Springs	OR	4150	100	Brushfire
20.07.2005	Miles Fire	10 nördlich	Superior	AZ	1056	100	Grassfire
21.07.2005	Bear Fire	30 nördlich	San Carlos	AZ	1000	100	---
21.07.2005	🔥 Tank Complex	60 nördlich	Peach Springs	AZ	69.934	100	Tank, Cow, Twist
21.07.2005	White Knoll Fire	34 südöstlich	Price	UT	1100	unbekannt	---
21.07.2005	China Lake Fire	8 nordwestlich	Trona	CA	1282	100	---
22.07.2005	Barfoot Fire	35 südwestlich	Willcox	NM	1350	90	---
22.07.2005	🔥 Sunrise Fire	27 nordwestlich	St. George	UT	17.827	30	Brushfire; Sunrise Complex
22.07.2005	East Mormon Fire	20 nordöstlich	Mesquite	NV	5000	100	Grassfire
22.07.2005	Vallek Fire	30 westlich	Wyola	MT	1250	10	Brushfire
23.07.2005	Jeff Fire	50 nordwestlich	Peach Springs	AZ	3578	100	Brushfire
23.07.2005	Clay Tank Fire	40 nordwestlich	Peach Springs	AZ	3100	100	---
23.07.2005	Diamond Fire	50 nordwestlich	Peach Springs	AZ	1200	70	---
23.07.2005	Cove Fire	3 östlich	Gunlock	UT	2000	50	Grassfire; Sunrise Complex
23.07.2005	🔥 Park Valley Fire	1 südlich	Park City	UT	18.500	100	Brushfire
23.07.2005	Neck Fire	28 nördlich	Cedar City	UT	5226	100	---
23.07.2005	🔥 Rupert Fire	10 nördlich	Minidoka	ID	47.592	100	Grassfire

23.07.2005	Ballek Fire	30 westlich	Wyola	MT	2000	100	Brushfire
23.07.2005	Loop Fire	16 westlich	Las Vegas	NV	1000	unbekannt	Brushfire
23.07.2005	Kingston Fire	30 nordöstlich	Baker	CA	3500	100	Grassfire
23.07.2005	Schoolie Rim Fire	7 nördlich	Warm Springs	OR	1271	100	---
23.07.2005	Rattlesnake Springs Fire	7 östlich	Warm Springs	OR	1170	100	---
23.07.2005	 Mission Creek Fire	9 westlich	Eagle	AK	24.000	25	Boundary Creek
24.07.2005	Blair Fire	7 nördlich	Glenns Ferry	ID	1406	100	Brushfire
24.07.2005	 Twin Mills Fire	25 nordwestlich	Kingman	AZ	11.927	100	---
24.07.2005	Blue Fire	28 nördlich	Mesquite	NV	1100	100	---
24.07.2005	Wood Gulch Fire	nahe/near	Bickelton	WA	5400	100	Grassfire
25.07.2005	 Sunrise Complex	15	Gunlock	UT	21.458	100	Brushfire; Cove, Oak, Sunrise
25.07.2005	Sheep Creek Fire	20 südwestlich	Manila	UT	3322	unbekannt	---
25.07.2005	Knox Fire	20 östlich	Winifred	MT	1968	100	Timber Fire (Waldbrand)
26.07.2005	Carrizo Complex	unbekannt	unbekannt	CO	1543	100	---
26.07.2005	Ranch Fire	7 östlich	Platina	CA	1200	65	---
27.07.2005	Bagger Road Fire	5 östlich	Wenatchee	WA	2000	100	Grassfire
27.07.2005	Homestead Fire	5 südöstlich	Boise	ID	1122	100	Brushfire
27.07.2005	Baker Fire	2 nordöstlich	Plains	MT	2333	100	---
27.07.2005	South Sundance Complex	15 südöstlich	Sundance	WY	3058	100	---
27.07.2005	Double V Fire	unbekannt	unbekannt	NM	2500	100	---

29.07.2005	Fairwell Bend Fire	6 westlich	Hunting	OR	3753	100	Brushfire
29.07.2005	🔥 Snake One Fire	21 nordwestlich	Weiser	ID	25.280	100	Grassfire
29.07.2005	Falls Creek Fire	25 nordöstlich	Challis	ID	1350	100	Timber Fire (Waldbrand)
30.07.2005	Simpson Fire	6 nördlich	Klamath Falls	OR	2225	100	Brushfire
30.07.2005	Wasson Fire	15 östlich	Eagle Point	OR	1510	100	Timber Fire (Waldbrand)
30.07.2005	🔥 Double Mountain Fire	8 südlich	Vale	OR	24.000	100	Grassfire
30.07.2005	Wall Lake Fire	15 südwestlich	Davenport	WA	5400	100	Brushfire
30.07.2005	🔥 Nulato #3 Fire	4 nordwestlich	Nulato	AK	14.770	100	Brushfire
30.07.2005	🔥 Beaver Creek Fire	45 nordwestlich	Fairbanks	AK	167.766	100	Timber Fire (Waldbrand)
30.07.2005	Oyster Fire	40 westlich	Carlin	NV	1711	100	Grassfire
31.07.2005	Sheep Fire	25 nordwestlich	Las Vegas	NV	1000	100	Grassfire
31.07.2005	Vegas Fire	15 nordwestlich	Las Vegas	NV	4295	50	Grassfire
31.07.2005	Buckskin Fire	16 nördlich	Orovada	NV	1161	100	Brushfire
31.07.2005	🔥 Blossom Complex	25 nordöstlich	Gold Beach	OR	11.709	60	Timber Fire (Waldbrand)
31.07.2005	Comp Complex	18 nordöstlich	Grant Grove	CA	4785	unbekannt	Comp, East Creek






Legenden:









AK = Alaska; AZ = Arizona; CA = California; CO = Colorado; ID = Idaho; MT = Montana; NM = New Mexico; NV = Nevada; OR = Oregon; UT = Utah; WA = Washington; WY = Wyoming


Containment in %, Acre = 4047 m²

Copyright: Wolfgang Jensch; Angaben ohne Gewähr

Datum	Name	Position (US-mile = 1,6 km)	Örtlichkeit	Staat	Aktuelle Grösse	Aktuelle Lage	Informationen
Info	= Wildfire gelöscht (Containment)						
Info	= derzeit grösste aktive Wildfires (ab 100.000 ac)						

Info	= Hinweise auf mehrere regionale Feuer						
Info	= keine abschliessende Meldung						
	= aktive Wildfires über 10.000 acres (40 km², 4000 ha)						
<i>Aug. 2005</i>							
01.08.2005	Dry Fire	20 nordwestlich	Burns Junction	OR	1600	100	Brushfire
01.08.2005	Camp Springs Fire	3 westlich	Shivwits	UT	1318	100	Grassfire
01.08.2005	Mule Peak Fire	20 südöstlich	La Grande	OR	1400	100	Timber Fire (Waldbrand)
02.08.2005	McKinley Fire	6 nördlich	Warm Springs	OR	3811	100	---
02.08.2005	East Star Lake Fire	10 nördlich	Eden	ID	7284	100	Grassfire
02.08.2005	Dirty Face Fire	25 nordwestlich	Leavenworth	WA	1150	100	Timber Fire (Waldbrand)
03.08.2005	I-5 Fire	unbekannt	unbekannt	CA	3200	100	---
04.08.2005	Halloran Fire	unbekannt	unbekannt	CA	1500	100	---
06.08.2005	 I-90 Fire	1 südlich	Alberton	MT	11.000	100	Tarkio, West Mountain, Fish
06.08.2005	Rockin Complex	10 nordwestlich	Darby	MT	5400	50	Timber Fire (Waldbrand)
06.08.2005	Sycamore Fire	24 westlich	Prescott	AZ	2000	100	Grassfire
07.08.2005	 School Fire	16 südlich	Pomery	WA	49.515	100	Timber Fire (Waldbrand)
07.08.2005	Burnt Bread Fire	17 südöstlich	Tonasket	WA	1356	100	---
08.08.2005	Kelly Point Fire	38 südöstlich	Bigfork	MT	3550	30	Timber Fire (Waldbrand)
08.08.2005	Beef Trail Fire	15 nordwestlich	Fields	OR	5200	100	---
08.08.2005	Keeney Pass Fire	unbekannt	unbekannt	OR	2896	100	---
09.08.2005	 Tyron Complex	20 nördlich	Imnaha	OR	42.736	100	Timber Fire (Waldbrand)
09.08.2005	 Granite Complex	30 östlich	Enterprise	OR	36.299	unbekannt	Timber Fire (Waldbrand)
09.08.2005	Prospect Fire	12 südlich	Superior	MT	3210	100	Timber Fire (Waldbrand)
09.08.2005	Cadagan Complex	15 westlich	North Fork	ID	2643	100	Timber Fire (Waldbrand) Hale Gulch, Bear Basin

09.08.2005	Toe Jam Fire	10 östlich	Weiser	ID	1275	100	Grassfire
10.08.2005	 Grayling Creek Fire	15 nordwestlich	Anvik	AK	44.970	5	Timber Fire (Waldbrand)
10.08.2005	Cuacamole Fire	22 nordwestlich	Gila Bend	AZ	2600	100	Brushfire
10.08.2005	Deer Fire	20 nordöstlich	Redwood Valley	CA	1700	100	Brushfire
11.08.2005	CB Ranch Mutual Aid Fire	1 östlich	Darby	MT	1670	100	Timber Fire (Waldbrand) Rockin
11.08.2005	McLane Fire	20 nordöstlich	Richland	WA	6000	100	Brushfire
11.08.2005	Harker Canyon Fire	9 nordöstlich	Davenport	WA	1566	100	Timber Fire (Waldbrand)
11.08.2005	 Laidlaw Butte Fire	14 südöstlich	Carey	ID	24.796	100	Grassfire
11.08.2005	Long Ruggles Fire	12 südwestlich	Cottonwood	ID	4731	100	---
11.08.2005	China Ten Fire	15 östlich	Grangeville	ID	1859	100	---
12.08.2005	Blackerby Fire	6 südöstlich	Grangeville	ID	4950	100	Timber Fire (Waldbrand)
12.08.2005	Spring Creek Fire	10 westlich	La Grande	OR	1165	100	Timber Fire (Waldbrand)
12.08.2005	36 Fire	9 östlich	Platina	CA	2876	100	Brushfire
12.08.2005	 Selway-Salmon Complex	26 südwestlich	Hamilton	MT	31.566	unbekannt	Timber Fire (Waldbrand) El Capitan, Elk Lake
15.08.2005	Jacob Fire	39 südwestlich	St. George	UT	3200	100	Brushfire
15.08.2005	Scapegoat Fire	12 westlich	Carlin	NV	1200	unbekannt	Grassfire
15.08.2005	 Frank Church Fire	50 nordöstlich	McCall	ID	40.471	unbekannt	Timber Fire (Waldbrand)
16.08.2005	Burnt Cabin Fire	16 südöstlich	Milton-Freewater	OR	1990	100	Timber Fire (Waldbrand)
17.08.2005	 Signal Rock Fire	17 südwestlich	Philipsburg	MT	12.000	10	Timber Fire (Waldbrand)
19.08.2005	 Coleen Mountain Fire	40 nordöstlich	Chalkyitsik	AK	65.261	0	---
19.08.2005	 Squirrel Creek Fire	25 östlich	Ft. Yukon	AK	13.277	unbekannt	Timber Fire (Waldbrand)
19.08.2005	Beaty Canyon Fire	20 östlich	La Junta	CO	1000	unbekannt	Brushfire
21.08.2005	Clear Red Complex	12 südöstlich	Elk City	ID	4068	100	Timber Fire (Waldbrand)
21.08.2005	I-82 Fire	unbekannt	unbekannt	WA	2200	100	---
21.08.2005	Long Black Complex	38 nordöstlich	Pierce	ID	1760	15	Timber Fire (Waldbrand) Long Creek, Black Canyon
22.08.2005	 Ray River Fire	35 nordwestlich	Livengood	AK	71.549	unbekannt	---

22.08.2005	Stoddard Creek Point Fire	35 westlich	Salmon	ID	4003	unbekannt	Timber Fire (Waldbrand)
23.08.2005	Mules Ear Fire	unbekannt	unbekannt	OR	1500	100	---
23.08.2005	Little Bridge Creek Fire	12 östlich	Frenchglen	OR	1200	100	Brushfire
23.08.2005	Wills Canyon Fire	9 südwestlich	Spray	OR	1700	0	Brushfire
23.08.2005	Sherman Fire	15 nördlich	Elko	NV	7460	100	Grassfire
23.08.2005	Omega Fire	unbekannt	unbekannt	NV	2700	100	---
23.08.2005	Fir Creek Fire	11 östlich	Frenchglen	OR	1200	100	Brushfire
24.08.2005	Government Creek Fire	8 südlich	Elberta	UT	1547	100	---
24.08.2005	South Black Fire	9 südöstlich	Boise	ID	8100	100	Brushfire
24.08.2005	 Tallbiksok Fire	15 südöstlich	Russian Mission	AK	76.369	100	---
25.08.2005	 Barrel Fire	13 nordöstlich	Fort Bidwell	CA	24.800	100	Timber Fire (Waldbrand)
25.08.2005	Pelican Point Fire	10 südöstlich	Fairfield	UT	2574	100	Grassfire
25.08.2005	Windy Fire	unbekannt	unbekannt	ID	1750	100	---
25.08.2005	Harding Fire	2 nordöstlich	Sierraville	CA	2270	100	---
26.08.2005	Rocky Tank Fire	14 nordwestlich	San Carlos	AZ	3860	95	Brushfire
27.08.2005	Manton Fire	30 nordöstlich	Red Bluff	CA	1830	100	Timber Fire (Waldbrand)
27.08.2005	Deer Creek Fire	8 nördlich	Cave Junction	OR	1548	100	--
27.08.2005	Red River Complex	23 südöstlich	Elk City	ID	5584	unbekannt	Timber Fire (Waldbrand) Burnt, Center, weitere 8
27.08.2005	Erickson Spring Fire	unbekannt	unbekannt	MT	2700	100	---
28.08.2005	Blaisdell Fire	7 nördlich	Palm Springs	CA	5493	100	Grassfire
28.08.2005	Cottonwood Creek Fire	8 östlich	Columbus	MT	3485	100	Timber Fire (Waldbrand)
28.08.2005	North Neola Fire	2 nördlich	Neola	UT	4036	100	---
29.08.2005	 Chance Fire	6 nordöstlich	Elko	NV	23.709	75	Brushfire
29.08.2005	7J Fire	27 westlich	Mountain City	NV	1265	100	Brushfire
30.08.2005	Seepay #2 Fire	2 südwestlich	Perma	MT	8200	100	Timber Fire (Waldbrand)
30.08.2005	Bell Rapids 2 Fire	1 nördlich	Hagerman	ID	4500	100	Brushfire
30.08.2005	Patterson Fire	2 nördlich	Patterson	ID	1185	90	Timber Fire (Waldbrand)
30.08.2005	Nine Shot Fire	35 westlich	Challis	ID	4704	unbekannt	Timber Fire (Waldbrand)




31.08.2005	 North Road Fire	5 südöstlich	McDermitt	NV	12.885	100	Brushfire
------------	---	--------------	-----------	----	--------	-----	-----------

Legenden:

AK = Alaska; AZ = Arizona; CA = California; CO = Colorado; ID = Idaho; MT = Montana; NM = New Mexico; NV = Nevada; OR = Oregon; UT = Utah; WA = Washington; WY = Wyoming

Containment in %, Acre = 4047 m²

Copyright: Wolfgang Jensch; Angaben ohne Gewähr

Datum	Name	Position (US-mile = 1,6 km)	Örtlichkeit	Staat	Aktuelle Grösse	Aktuelle Lage	Informationen
Info	= Wildfire gelöscht (Containment)						
Info	= derzeit grösste aktive Wildfires (ab 100.000 ac)						
Info	= Hinweise auf mehrere regionale Feuer						
Info	= keine abschliessende Meldung						
	= aktive Wildfires über 10.000 acres (40 km ² , 4000 ha)						
<i>Sept. 2005</i>							
03.09.2005	Chaos Fire	unbekannt	unbekannt	OR	4453	100	---
04.09.2005	 Valley Road Fire	15 südlich	Stanley	ID	40.868	100	Timber Fire (Waldbrand)
04.09.2005	Black Mountain Fire	2 nördlich	Dell	UT	3070	100	Timber Fire (Waldbrand)
04.09.2005	Hazard Lake Fire	unbekannt	unbekannt	MT	5120	unbekannt	---
04.09.2005	Gorman Fire	2 westlich	Gorman	CA	2344	100	---
05.09.2005	 Rattlesnake Fire	16 südwestlich	Pocatello	ID	10.262	30	Fort Hall Complex
05.09.2005	Sawmill Fire	11 östlich	Fort Hall	ID	8135	10	Fort Hall Complex
05.09.2005	Juniper Fire	16 westlich	Holbrook	ID	2600	100	---



05.09.2005	Johnson Fire	2 nordöstlich	Gonzales	CA	1393	100	Grassfire
05.09.2005	Gregory Fire	2 südwestlich	Idaho City	ID	1132	100	Timber Fire (Waldbrand)
06.09.2005	Hatch Fire	8 südlich	Terra	UT	1175	100	---
06.09.2005	Mysee Fire	3 südwestlich	Reed Point	MT	1109	100	---
07.09.2005	🔥 Fort Hall Complex	16 südlich-östlich	Pocatello	ID	19.008	100	Sawmill, Rattlesnake
07.09.2005	Big Dry Canyon Fire	10 östlich	Swan Valley	ID	2071	unbekannt	---
08.09.2005	Mustang Fire	17 westlich	Shoup	ID	1000	unbekannt	Timber Fire (Waldbrand)
08.09.2005	Powell Complex	45 südwestlich	Missoula	MT	2350	unbekannt	Timber Fire (Waldbrand)
10.09.2005	Squaw Creek Fire	3 südwestlich	Methow	WA	1100	100	Timber Fire (Waldbrand)
10.09.2005	Anderson Hill Fire	unbekannt	unbekannt	UT	2000	100	---
11.09.2005	Division Fire	unbekannt	unbekannt	ID	1250	100	---
11.09.2005	🔥 Heartland Fire	45 südöstlich	Malta	MT	13.567	100	Timber Fire (Waldbrand)
11.09.2005	🔥 Running Complex	33 südöstlich	Lowell	ID	10.269	unbekannt	Timber Fire (Waldbrand)
11.09.2005	Elk Complex	36 östlich	Lowell	ID	2200	unbekannt	Timber Fire (Waldbrand)
15.09.2005	Wilson Fire	4 nordöstlich	Eden	ID	5176	100	Grassfire
17.09.2005	🔥 Round Butte Fire	25 westlich	Blackfoot	ID	16.892	100	---
17.09.2005	Bown's Roost Fire	unbekannt	unbekannt	ID	3900	100	---
20.09.2005	Pine Canyon Fire	69 westlich	Taos	NM	3918	100	Timber Fire (Waldbrand)
20.09.2005	Turner Creek Fire	9 südlich	Imnaha	OR	1419	100	Grassfire
20.09.2005	Far Draw Fire	unbekannt	unbekannt	CO	1105	0	---
21.09.2005	Pine Fire	15 nordöstlich	Bakersfield	CA	1814	100	Grassfire
22.09.2005	Puddle Valley Fire	6 nordwestlich	Dell	UT	3800	100	---
24.09.2005	Crispix Fire	12 westlich	Jiggs	NV	3250	100	Grassfire
25.09.2005	Hastings Fire	12 südlich	Jiggs	NV	1182	100	Grassfire
27.09.2005	Wooley Fire	12 nordöstlich	Bar	CA	3131	0	Timber Fire (Waldbrand)
28.09.2005	🔥 Topanga Fire	nahe	Chatsworth	CA	24.175	100	Brushfire
29.09.2005	San Timoteo Fire	6 nordöstlich	Moreno Valley	CA	1330	0	Brushfire


Legenden:

AK = Alaska; AZ = Arizona; CA = California; CO = Colorado; ID = Idaho; MT = Montana; NM = New Mexico; NV = Nevada; OR = Oregon; UT = Utah; WA = Washington; WY =

WyomingContainment in %, Acre = 4047 m²

Copyright: Wolfgang Jensch; Angaben ohne Gewähr

Datum	Name	Position (US-mile = 1,6 km)	Örtlichkeit	Staat	Aktuelle Grösse	Aktuelle Lage	Informationen
Info	= Wildfire gelöscht (Containment)						
Info	= derzeit grösste aktive Wildfires (ab 100.000 ac)						
Info	= Hinweise auf mehrere regionale Feuer						
Info	= keine abschliessende Meldung						
	= aktive Wildfires über 10.000 acres (40 km ² , 4000 ha)						
Okt. 2005							
02.10.2005	Harvard Fire	nahe	Burbank	CA	1094	100	Brushfire
05.10.2005	 King Valley Fire	40 nordwestlich	Yuma	AZ	26.000	80	Brushfire
05.10.2005	Border #50 Fire	0,5 westlich (Grenzgebiet)	Tecate	CA	4100	100	---
06.10.2005	Woodhouse Fire	10 östlich	Moreno Valley	CA	6442	100	Brushfire
11.10.2005	Stetson Fire	22 nordwestlich	Phoenix	AZ	2000	95	Brushfire
16.10.2005	Prunty Ranch Fire	60 nördlich	Elko	NV	1000	100	Brushfire
16.10.2005	Horseshoe Fire	13 nördlich	Chester	CA	1006	unbekannt	Timber Fire (Waldbrand)
27.10.2005	Marshall Butte Fire	25 westlich	Rogerson	ID	2575	100	Brushfire
Nov. 2005							
18.11.2005	School Fire	nördlich	Ventura	CA	3891	100	Brushfire

Dez. 2005							
02.12.2005	 Range Fire	nahe	Floyd	NM	36.000	100	Grassfire
02.12.2005	Maes Fire	nahe	Rio Rancho	NM	1000	100	Grassfire
02.12.2005	Lumpy Fire	unbekannt	unbekannt	NM	1800	100	---

Legenden:

AK = Alaska; AZ = Arizona; CA = California; CO = Colorado; ID = Idaho; MT = Montana; NM = New Mexico; NV = Nevada; OR = Oregon; UT = Utah; WA = Washington; WY = Wyoming

Containment in %, Acre = 4047 m²

Copyright: Wolfgang Jensch; Angaben ohne Gewähr

**Achtung:**

Mit dem Ende des Jahres 2005 wird die Auflistung der "Large Wildfires" eingestellt.

Eine Auflistung der "Large Wildfires" in 2006 wird voraussichtlich ab April des Jahres erfolgen.

Die hier vorliegenden Daten werden in Kürze aufgearbeitet und zusammen mit zusätzlichen Informationen und Skizzen über besondere Waldbrände sowie mit einer Zusammenfassung der "Wildland Fire Season 2005" als pdf-Datei zur Verfügung gestellt.

**Attention:**

With the end of the year 2005 we will discontinue the list of "Large Wildfires".

A list of "Large Wildfires" in 2006 will start probably in April.

All here presented dates will be worked off soon and - together with additional informations, sketches about special wildfires and with a summery of the "Wildland Fire Season 2005" - they will be available as a pdf-file.



Waldbrandstatistik USA

"Fire Season 2005" - Gesamtzahl der Forest- und Wildfires

Quelle: International Interagency Fire Center (NIFC), International Interagency Coordination Center (NICC) - Boise/Idaho

Zeitraum	Anzahl aller Wildfires	Verbrannte Fläche (Acre = 4047 m ²)	Anmerkung
01.01.2005 - 31.12.2005	66.546	8.686.716	<i>Die Anzahl der Wildfires in 2005 war deutlich geringer als im Vorjahr; Die verbrannte Fläche in 2005 war grösser als im Vorjahr.</i>
01.01.2004 - 14.10.2004	63.412	8.057.053	
Zahl der derzeit aktiven "Large Fires" (Grossbrände)	0	Zahl der bis zum o.g. Datum gelöschten "Large Fires":	ca. 900

National Preparedness Level - USA

Aktueller Bereitschaftsstand von personellen und technischen Ressourcen zur Wald- und Flächenbrandbekämpfung in den USA

National Multi-Agency Coordination Group (MAC)

Preparedness Level 1	Preparedness Level 2	Preparedness Level 3	Preparedness Level 4	Preparedness Level 5
<ul style="list-style-type: none"> • Keine aktiven Grossbrände. • Geringe bis moderate Brandgefahr. • Keine bis wenige Kräfte im Einsatz. 	<ul style="list-style-type: none"> • Mindestens eine Region mit hoher Brandgefahr. • Aktuelle Waldbrandaktivitäten. • Grössere Brände vorhersehbar. 	<ul style="list-style-type: none"> • Mehrere Regionen mit hoher Brandgefahr. • Starke Kräfte im Einsatz. • Überregionale Kräfte werden angefordert. • Incident Management Teams in mehr als zwei Regionen im Einsatz. • Mehr als 275 Fire Crews staatenweit im Einsatz. 	<ul style="list-style-type: none"> • Incident Management Teams Type-1 in zwei oder mehr Regionen im Einsatz. • Mehr als 425 Fire Crews oder fünf Type-1-Teams staatenweit im Einsatz. • Vorbereitung zur Einbeziehung militärischer und/oder kanadischer Einsatzkräfte. 	<ul style="list-style-type: none"> • Grossbrände in mehreren Regionen und Staaten. • Grossteil der Einsatzkräfte im Einsatz. • Mehr als 550 Fire Crews staatenweit im Einsatz. • Einbeziehung kanadischer und militärischer Einsatz-Manager auf nationaler Ebene.

Preparedness Level 1 ab 11.11.2005

Zur ergänzenden Information:

Einige kritische Kommentare von Wolfgang Jensch zum Thema "Wald- und Flächenbrandbekämpfung":

[Amerika brennt!](#) - Zur Berichterstattung der Medien über die Waldbrandsaison in den USA

Weitere Informationen auf Anfrage

Presse- und Werbeagentur Wolfgang Jensch - Fachagentur für Brandschutz und Rettungsdienst

Wolfgang Jensch, Fachredakteur/Autor

Member "International Association of Wildland Fire" (IAWF), South Dakota/USA

Member "International Organization of Fire Photography" (IOFP), California/USA

Buchhof 1 - D-78315 Radolfzell/Bodensee

Telefon (+49) (0)7732/12893 - Telefax (+49) (0)721/151510123

E-Mail: info *-ad-* feuerwehrpresse.de

(Hinweis: Zum Schutz vor unerwünschter Werbemail/SPAM haben wir das @ in der E-Mail-Adresse durch ein -ad- ersetzt)

(Tip: Because of avoiding undesirable advertising mails/SPAM we replaced the @ in the email-adress by an -ad-)

[E-Mail](#) - [Startseite](#) - [Eingangsseite](#)