



# JENDSCH FEUERWEHRPRESSE FIRE PRESS

## Presse- und Werbeagentur Wolfgang Jendsch Fachagentur für Brandschutz und Rettungsdienst

### Aktuelle Waldbrandsituation in den Weststaaten der USA "Fire Season 2005" - Forest- und Wildfires über 1000 Acres

Die Fachagentur für Brandschutz und Rettungsdienst hält im Rahmen ihrer *Schwerpunkthematik "Wildland Firefighting"* (Wald- und Flächenbrandbekämpfung) während der jährlichen Waldbrandsaison ständig Kontakt zu US-amerikanischen Forst- und Waldbrandorganisationen, Feuerwehren und Waldbrandspezialisten, um zur Dokumentation der Waldbrandsituation in den Weststaaten der USA aktuelle Informationen und Daten einholen zu können. Diese Daten (u.a. Grösse und Ausdehnung der Waldbrände, Schäden, Einsatzkräfte) werden ausgewertet und im Rahmen der Waldbrand-Dokumentation in ein dreidimensionales Graphisches Informations-System (GIS) übertragen. Wir stellen in diesem Zusammenhang nachstehend eine *Auflistung aller "Forest- und Wildfires"* (Wald- und Flächenbrände) in den Weststaaten der USA ab einer Grösse von 1000 acres (acre = 4047 m<sup>2</sup>) als informative Serviceleistung zur Verfügung. Eine Gewähr für die Richtigkeit der Angaben übernehmen wir nicht.



The Special Agency for Fire- and Emergency Service Wolfgang Jendsch is always in contact with US Forest and fire agencies, fire departments and fire managers within the scope of their *topic "Wildland Firefighting"* during the annual fire season to get current informations and datas for the documentation of the wildfire situation in the western US states. These datas (e.g. dimensions and spreading of fires, damages, incident management) will be evaluated and transfer into a Graphic Information System (GIS). In this context below we make a *list of all forest- and wildfires* in the western US states available, which are more than 1000 acres in size. This is an informative service and we can not guarantee the rightness of all the datas.



Zur Dokumentation der jährlichen "Wildland Fire Season" gehört unter anderem auch die dreidimensionale Darstellung eines "Wildfires" (Waldbrand) im Computer (im Bild links ein Teil des "Cave Creek Fire Complex" in Arizona), die interaktive Darstellung von Waldbränden auf Land- und Forstkarten (mittleres Bild: Waldbrände rund um St. George/Utah) sowie die punktgenaue Darstellung der Brandausdehnung in bewohnten Regionen (Bild rechts).



To document the annual Wildland Fire Season among others we use a three-dimensional computer display of a wildfire (left picture: part of the "Cave Creek Fire Complex" in Arizona), the interactive computer display of wildfires on land- and forest maps (picture 2: wildfires around St. George/Utah) and the exact computer display of fire spreadings into inhabitant areas as well (right picture).

Die Liste wird - soweit organisatorisch möglich - täglich aktualisiert

[Waldbrände/Wildfires April 2005](#)

[Waldbrände/Wildfires Mai 2005](#)

[Waldbrände/Wildfires Juni 2005](#)

[Waldbrände/Wildfires Juli 2005](#)

[Waldbrände/Wildfires August 2005](#)

[Waldbrände/Wildfires September 2005](#)

[Waldbrände/Wildfires Oktober 2005](#)

| Datum | Name   | Position<br>(US-mile = 1,6 km) | Örtlichkeit | Staat | Aktuelle<br>Grösse | Aktuelle<br>Lage | Informationen |
|-------|--|--------------------------------|-------------|-------|--------------------|------------------|---------------|
| Info  | = Wildfire gelöscht<br>(Containment)                     |                                |             |       |                    |                  |               |
| Info  | = derzeit grösste aktive<br>Wildfires<br>(ab 100.000 ac) |                                |             |       |                    |                  |               |
| Info  | = Hinweise auf<br>mehrere regionale Feuer                |                                |             |       |                    |                  |               |

|   |   |             |             |    |      |     |                  |
|---|---|-------------|-------------|----|------|-----|------------------|
| <b>Info</b>   | = keine abschliessende Meldung                                      |             |             |    |      |     |                  |
|  | = aktive Wildfires über 10.000 acres (40 km <sup>2</sup> , 4000 ha) |             |             |    |      |     |                  |
| <i>April 2005</i>   |   |             |             |    |      |     |                  |
| 15.04.2005  | Bosque Fire   | 5 nördlich  | Ehrenberg   | AZ | 4421 | 100 | ---              |
| 15.04.2005  | Mitchell Fire   | 1/2 östlich | San Antonio | NM | 1126 | 100 | Brushfire        |
| 22.04.2005  | Foster Fire   | nahe        | Red Rock    | AZ | 1400 | 100 | Grass-/Brushfire |

**Legenden:**

AK = Alaska; AZ = Arizona; CA = California; CO = Colorado; ID = Idaho; MT = Montana; NM = New Mexico; NV = Nevada; OR = Oregon; UT = Utah; WA = Washington; WY = Wyoming  
Containment in %, Acre = 4047 m<sup>2</sup>

Copyright: Wolfgang Jensch; Angaben ohne Gewähr

| Datum   | Name  | Position<br>(US-mile = 1,6 km) | Örtlichkeit | Staat | Aktuelle<br>Grösse | Aktuelle<br>Lage | Informationen |
|---|---|--------------------------------|-------------|-------|--------------------|------------------|---------------|
| <b>Info</b>   | = Wildfire gelöscht (Containment)                                   |                                |             |       |                    |                  |               |
| <b>Info</b>   | = derzeit grösste aktive Wildfires (ab 100.000 ac)                  |                                |             |       |                    |                  |               |
| <b>Info</b>   | = Hinweise auf mehrere regionale Feuer                              |                                |             |       |                    |                  |               |
| <b>Info</b>   | = keine abschliessende Meldung                                      |                                |             |       |                    |                  |               |
|  | = aktive Wildfires über 10.000 acres (40 km <sup>2</sup> , 4000 ha) |                                |             |       |                    |                  |               |
| <i>Mai 2005</i>   |   |                                |             |       |                    |                  |               |
| 02.05.2005  | Tracy Avenue Fire   | 9 nordöstlich                  | Homer       | AK    | 5400               | 100              | ---           |
| 07.05.2005  | Chapman Fire  | 5 südlich                      | Florence    | AZ    | 3200               | 100              | Grassfire     |
| 13.05.2005  | Island Lake Fire  | 45 südöstlich                  | Northway    | AK    | 1300               | 100              | ---           |
| 14.05.2005  | St. Clair Fire  | 6 nordöstlich                  | Scottsdale  | AZ    | 1920               | 100              | ---           |

|            |   |                |            |    |        |           |           |
|------------|---|----------------|------------|----|--------|-----------|-----------|
| 15.05.2005 | Growler Peak Fire   | 20 westlich    | Ajo        | AZ | 7500   | unbekannt | Grassfire |
| 15.05.2005 | 2000 Fire   | 6 südlich      | Sentinel   | AZ | 1934   | 100       | Grassfire |
| 16.05.2005 | Salero Fire   | 8 nordwestlich | Patagonia  | AZ | 1650   | 100       | ---       |
| 16.05.2005 |  Bart Fire | 7 nordwestlich | Scottsdale | AZ | 14.534 | 100       | ---       |
| 23.05.2005 | Skunk Fire  | 20 südwestlich | Globe      | AZ | 1985   | 95        | ---       |
| 25.05.2005 | Shiner Fire   | 10 westlich    | Kingman    | AZ | 2000   | 90        | Grassfire |
| 27.05.2005 | Vekol Fire  | 7 südwestlich  | Stanfield  | AZ | 6116   | 100       | Grassfire |



## Legenden:

AK = Alaska; AZ = Arizona; CA = California; CO = Colorado; ID = Idaho; MT = Montana; NM = New Mexico; NV = Nevada; OR = Oregon; UT = Utah; WA = Washington; WY = Wyoming

Containment in %, Acre = 4047 m<sup>2</sup>

Copyright: Wolfgang Jensch; Angaben ohne Gewähr

| Datum   | Name   | Position<br>(US-mile = 1,6 km) | Örtlichkeit          | Staat | Aktuelle<br>Grösse | Aktuelle<br>Lage | Informationen      |
|---|--|--------------------------------|----------------------|-------|--------------------|------------------|--------------------|
| Info  | = Wildfire gelöscht<br>(Containment)   |                                |                      |       |                    |                  |                    |
| Info  | = derzeit grösste aktive<br>Wildfires<br>(ab 100.000 ac)   |                                |                      |       |                    |                  |                    |
| Info  | = Hinweise auf<br>mehrere regionale Feuer  |                                |                      |       |                    |                  |                    |
| Info  | = keine abschliessende<br>Meldung  |                                |                      |       |                    |                  |                    |
|  | = aktive Wildfires über<br>10.000 acres (40 km <sup>2</sup> , 4000<br>ha)                          |                                |                      |       |                    |                  |                    |
| <i>Juni 2005</i>  |  |                                |                      |       |                    |                  |                    |
| 01.06.2005  | Pilot Point Fire   | 4 nordöstlich                  | Pilot Point          | AK    | 4827               | 100              | Brushfire          |
| 04.06.2005  | Fork Fire  | 13 südöstlich                  | Reserve              | NM    | 43.149             | 100              | North Gila Complex |
| 04.06.2005  |  Johnson Fire   | 16 südöstlich                  | Luna                 | NM    | 11.611             | unbekannt        | North Gila Complex |
| 05.06.2005  |  Air Force Fire | unbekannt                      | Nellis Airforce Base | NV    | 21.000             | 100              | Brushfire          |
| 05.06.2005  | Summit Fire  | 70 nordöstlich                 | Las Vegas            | NV    | 6650               | 100              | ---                |

|            |   |                 |                   |    |         |           |                                 |
|------------|---|-----------------|-------------------|----|---------|-----------|---------------------------------|
| 05.06.2005 | Ian Fire  | 18 nordwestlich | Mesquite          | NV | 6000    | 100       | Brushfire                       |
| 05.06.2005 | North George Fire   | 8 westlich      | St. George        | UT | 3000    | 100       | Grassfire                       |
| 05.06.2005 | Powerline 2 Fire  | 7 westlich      | Shivwitz          | UT | 1215    | 100       | ---                             |
| 05.06.2005 | Sperry Fire   | unbekannt       | unbekannt         | CA | 1330    | 100       | ---                             |
| 05.06.2005 | Five Fire   | 8 östlich       | Cantua Creek      | CA | 5514    | 100       | Brushfire                       |
| 05.06.2005 | Bull Fire   | 25 östlich      | Willow Creek      | NM | 9147    | unbekannt | <i>Black Range Complex</i>      |
| 09.06.2005 | Bobby Fire  | 10 südlich      | Wickenburg        | AZ | 4801    | 100       | Grassfire                       |
| 14.06.2005 | Tuweep Fire   | 6 südwestlich   | Tuweep            | AZ | 1870    | unbekannt | ---                             |
| 14.06.2005 | Continental Fire  | 14 nördlich     | Winston           | NM | 2923    | unbekannt | <i>Black Range Complex</i>      |
| 14.06.2005 |  Sheenjek River Fire | 6 nordöstlich   | Ft. Yukon         | AK | 107.240 | 55        | ---                             |
| 16.06.2005 |  North Gila Complex  | 13 südöstlich   | Reserve           | NM | 11.936  | unbekannt | <i>Fork, Johnson</i>            |
| 17.06.2005 |  Black Range Complex | 35 östlich      | Glenwood          | NM | 72.726  | unbekannt | <i>Bull, Continental</i>        |
| 18.06.2005 | Theba Fire  | 4 westlich      | Gila Bend         | AZ | 6000    | 100       | Grassfire                       |
| 19.06.2005 | Aztec Fire  | 4 südlich       | Patagonia         | AZ | 1300    | 90        | Brushfire                       |
| 19.06.2005 | Pioneer Fire  | 4 westlich      | Yucca Valley      | CA | 1876    | 100       | Brushfire                       |
| 21.06.2005 | Goldwater Fire  | 16 nördlich     | Ajo               | AZ | 58.536  | 100       | Brushfire                       |
| 21.06.2005 | Sunset Point Fire   | 2 nördlich      | Black Canyon City | AZ | 6847    | 100       | Grassfire                       |
| 23.06.2005 |  Cave Creek Complex  | 6 nordöstlich   | Carefree          | AZ | 248.310 | 100       | <i>Lousy, Broad, Cave Creek</i> |
| 23.06.2005 |  Perkins Complex     | 34 nördlich     | Kingman           | AZ | 21.600  | 100       | Grassfire                       |
| 23.06.2005 | Paradise Fire   | 1 südwestlich   | Morengo Valley    | CA | 3022    | 100       | ---                             |
| 23.06.2005 | Soboda Fire   | 9 nordöstlich   | San Jacinto       | CA | 2080    | 100       | Grassfire                       |
| 23.06.2005 |  Hackberry Complex | 15 südlich      | Essex             | CA | 70.736  | 100       | ---                             |
| 23.06.2005 | Meadow Fire   | 30 südöstlich   | Alamo             | NV | 7000    | 10        | Grassfire                       |
| 23.06.2005 | Toquop Fire   | 22 nordwestlich | Mesquite          | NV | 5500    | 5         | Grassfire                       |
| 23.06.2005 |  Red Fire          | 33 nordwestlich | St. George        | UT | 15.000  | 100       | Grassfire                       |
| 23.06.2005 | Magic Waters Fire   | 8 südwestlich   | Hagerman          | ID | 2300    | 100       | ---                             |
| 23.06.2005 | Desert Mountain Fire  | 20 nördlich     | Delta             | UT | 1262    | 100       | ---                             |
| 23.06.2005 | Pot Hole Fire   | 15 südwestlich  | Glenns Ferry      | ID | 3500    | 100       | ---                             |
| 23.06.2005 | North Ham Fire  | unbekannt       | unbekannt         | ID | 2800    | 100       | ---                             |
| 23.06.2005 | East Horse Fire   | unbekannt       | unbekannt         | ID | 1390    | 100       | ---                             |


|            |  |                 |                 |    |         |           |                             |
|------------|--|-----------------|-----------------|----|---------|-----------|-----------------------------|
| 23.06.2005 |  Chapman Creek Fire           | 8 südlich       | Huslia          | AK | 162.670 | 20        | ---                         |
| 23.06.2005 | Billy Hawk Fire  | 30 nordwestlich | Crown King      | AK | 1980    | 90        | ---                         |
| 24.06.2005 | Humbug Fire  | 8 südlich       | Kingman         | AZ | 3136    | 80        | Brushfire                   |
| 24.06.2005 |  Three Fire Complex         | 8 nordwestlich  | Tonto Basin     | AZ | 19.370  | 100       | Three, Four                 |
| 24.06.2005 | Bighorn Fire   | 24 südlich      | Aguila          | AZ | 4000    | 100       | Brushfire                   |
| 24.06.2005 |  Goodsprings Fire           | 11 nordwestlich | Jean            | NV | 33.569  | 100       | ---                         |
| 24.06.2005 |  Southern Nevada Complex    | 25 nordwestlich | Mesquite        | NV | 508.751 | 100       | Grassfire                   |
| 24.06.2005 | Halfway Fire   | 16 östlich      | Mesquite        | NV | 7000    | 10        | Grassfire                   |
| 24.06.2005 | Dodge Pocket Fire  | 27 südlich      | Caliente        | NV | 5000    | 0         | Grassfire                   |
| 24.06.2005 | Coyote Fire  | 19 nördlich     | North Las Vegas | NV | 4000    | 0         | ---                         |
| 25.06.2005 |  Westside Complex           | 25 nordwestlich | St. George      | UT | 68.264  | 100       | ---                         |
| 25.06.2005 |  Mt. Bangs Complex          | 15 südlich      | Mesquite        | NV | 31.112  | 100       | <i>Leed, Elbow, Hatchet</i> |
| 26.06.2005 |  Blue Spring Fire           | 3 nördlich      | Leeds           | UT | 12.286  | 100       | ---                         |
| 26.06.2005 | Pence Fire   | 17 südwestlich  | Mountain Home   | ID | 1000    | 100       | ---                         |
| 27.06.2005 |  Walker Canyon Fire         | 40 östlich      | Pasco           | WA | 12.000  | 100       | Grassfire                   |
| 27.06.2005 | Snake Ridge Fire   | 12 nordöstlich  | Clifton         | AZ | 2500    | unbekannt | Grassfire                   |
| 28.06.2005 |  King County Creek Fire     | 13 südöstlich   | Sterling        | AZ | 10.131  | 100       | ---                         |
| 28.06.2005 |  Last Chance Fire           | 35 südlich      | St. George      | UT | 15.000  | 10        | Brushfire                   |
| 29.06.2005 | Lost Horse Creek Fire  | 25 nördlich     | Fairbanks       | AK | 1866    | 100       | ---                         |
| 30.06.2005 |  Tweedy Point Fire         | 32 südlich      | St. George      | UT | 39.490  | 100       | ---                         |
| 30.06.2005 |  Sand Tank Fire (Complex) | 5 südwestlich   | Gila Bend       | AZ | 17.131  | 100       | Grassfire                   |
| 30.06.2005 | Mudersbach Complex   | 13 südwestlich  | Tusayan         | AZ | 7135    | unbekannt | <i>Mudersbach, Stern</i>    |
| 30.06.2005 |  Fork Fire                | 35 südlich      | Mesquite        | NV | 157.287 | 100       | ---                         |
| 30.06.2005 | Mission Creek Fire   | 5 nordöstlich   | Tanana          | AK | 1830    | 100       | ---                         |

**Legenden:**


AK = Alaska; AZ = Arizona; CA = California; CO = Colorado; ID = Idaho; MT = Montana; NM = New Mexico; NV = Nevada; OR = Oregon; UT = Utah; WA = Washington; WY = Wyoming  
 Containment in %, Acre = 4047 m<sup>2</sup>

Copyright: Wolfgang Jensch; Angaben ohne Gewähr







| Datum | Name | Position<br>(US-mile = 1,6 km) | Örtlichkeit | Staat | Aktuelle<br>Grösse | Aktuelle<br>Lage | Informationen |
|-------|------|--------------------------------|-------------|-------|--------------------|------------------|---------------|
|-------|------|--------------------------------|-------------|-------|--------------------|------------------|---------------|









|   |  |
|---|--|
| <b>Info</b>   | = Wildfire gelöscht<br>(Containment)                         |
| <b>Info</b>   | = derzeit grösste aktive<br>Wildfires<br>(ab 100.000 ac)     |
| <b>Info</b>   | = Hinweise auf<br>mehrere regionale Feuer                    |
| <b>Info</b>   | = keine abschliessende<br>Meldung                            |
|  | = aktive Wildfires über<br>10.000 acres (40 km2, 4000<br>ha) |

*Juli 2005*

|            |   |                |                      |    |         |           |                              |
|------------|---|----------------|----------------------|----|---------|-----------|------------------------------|
| 01.07.2005 | Home Fire   | 15 südöstlich  | Gila Bend            | AZ | 1450    | 0         | Grassfire                    |
| 01.07.2005 |  Diamond Complex | 8 nördlich     | St. George           | UT | 11.128  | 100       | diverse Wildfires            |
| 01.07.2005 | Buzzard Fire  | 12 östlich     | Fredonia             | AZ | 1897    | 100       | ---                          |
| 02.07.2005 | Dragon Complex  | 10 nördlich    | Grand Canyon Village | AZ | 8002    | unbekannt | Dragon, Spine, Basin, Marble |
| 03.07.2005 | MP 368 Fire   | unbekannt      | unbekannt            | OR | 1500    | 100       | ---                          |
| 04.07.2005 | Tracks Fire   | 10 südwestlich | Mobile               | AZ | 5300    | 100       | Grassfire                    |
| 05.07.2005 | Round Rock 3 Fire   | 6 nördlich     | Round Rock           | OZ | 2000    | 10        | Grassfire                    |
| 05.07.2005 |  Delamar Fire    | 10 östlich     | Alamo                | NV | 153.295 | 100       | ---                          |
| 05.07.2005 | Garnet Fire   | 30 nordöstlich | Las Vegas            | NV | 1065    | 100       | Brushfire                    |
| 05.07.2005 | Second Hud Fire   | 6 nördlich     | Omak                 | WA | 4274    | 100       | ---                          |
| 06.07.2005 | Dunphy Fire   | 6 nördlich     | Beowane              | NV | 3817    | 100       | Brushfire                    |
| 06.07.2005 | Weather Station Fire  | 8 südöstlich   | Mattawa              | WA | 4918    | 100       | ---                          |
| 06.07.2005 | North-Skinner Complex   | 10 südöstlich  | Tusayan              | AZ | 1364    | unbekannt | North, Skinner               |
| 07.07.2005 | Eagle Eye Fire  | 20 westlich    | Buckeye              | AZ | 1000    | 100       | Grassfire                    |
| 07.07.2005 | Yorba Linda Fire  | 2 nordöstlich  | Yorba Linda          | CA | 1078    | 100       | Brushfire                    |
| 07.07.2005 | Tovey Fire  | 3 westlich     | Palmdale             | CA | 1200    | 100       | ---                          |
| 08.07.2005 | Agro Fire   | 5 südlich      | Auquila              | AZ | 1300    | 50        | Brushfire                    |
| 08.07.2005 | Rio Blanco Fire   | 10 südöstlich  | Pagosa Springs       | CO | 1182    | unbekannt | Timber Fire (Waldbrand)      |
| 09.07.2005 |  Mason Fire    | 2 südlich      | Wetmore              | CO | 11.357  | 100       | Timber Fire (Waldbrand)      |

|            |                         |                 |                  |    |         |           |                                      |
|------------|-------------------------|-----------------|------------------|----|---------|-----------|--------------------------------------|
| 10.07.2005 | Nine Fire               | 5 südlich       | Kernville        | CA | 1150    | 100       | ---                                  |
| 10.07.2005 | Twenty Mile Fire        | unbekannt       | unbekannt        | ID | 1200    | 100       | ---                                  |
| 12.07.2005 | 🔥 Florida Fire          | 36 südlich      | Tucson           | AZ | 23.183  | 100       | ---                                  |
| 12.07.2005 | Indian Ridge Fire       | unbekannt       | unbekannt        | ID | 3414    | 100       | ---                                  |
| 13.07.2005 | 🔥 Ditto Fire            | 9 südlich       | Dugway           | UT | 20.956  | 100       | ---                                  |
| 13.07.2005 | 🔥 West Omak Lake Fire   | 10 südöstlich   | Omak             | WA | 11.330  | 100       | ---                                  |
| 13.07.2005 | 🔥 Fox Creek Fire        | 35 südöstlich   | Soldotna         | AK | 25.520  | unbekannt | ---                                  |
| 14.07.2005 | Brandon Coulee Fire     | 55 südlich      | Malta            | MT | 1860    | 85        | Grassfire                            |
| 14.07.2005 | 🔥 Boundary Creek Fire   | 6 südöstlich    | Eagle            | AK | 106.000 | 13        | ---                                  |
| 15.07.2005 | Devil's Slide Fire      | 13 südöstlich   | Big Trails       | WY | 1661    | 100       | ---                                  |
| 15.07.2005 | 🔥 West Gilson Fire      | 21 südwestlich  | Nephi            | UT | 15.000  | 100       | Grassfire                            |
| 15.07.2005 | Irish Channel Fire      | 20 südöstlich   | Sterling         | AK | 1010    | unbekannt | ---                                  |
| 16.07.2005 | 🔥 Wilson Reservoir Fire | 1 nördlich      | Wilson Reservoir | NV | 15.000  | 1         | ---                                  |
| 16.07.2005 | Contact Fire            | 20 südlich      | Jackpot          | NV | 3000    | 15        | ---                                  |
| 17.07.2005 | Carlin Fire             | nördlich        | Carlin           | NV | 3000    | 100       | Brushfire                            |
| 17.07.2005 | North Valley Fire       | 10 nördlich     | Orovada          | NV | 4480    | 100       | Brushfire                            |
| 17.07.2005 | Trail East Fire         | 9 südwestlich   | Hesperus         | CO | 2381    | 100       | ---                                  |
| 17.07.2005 | 🔥 Colver Fire           | 30 südlich      | Hammett          | ID | 192.846 | 100       | Brushfire                            |
| 17.07.2005 | 🔥 Dammeron Complex      | nördlich        | Diamond Valley   | UT | 18.537  | 95        | Dammeron, Mill, Creek, Stahlie, Yant |
| 17.07.2005 | Frisco Fire             | 10 nordwestlich | Milford          | UT | 1885    | 100       | ---                                  |
| 18.07.2005 | 🔥 SH Ranch Complex      | 10 östlich      | Bagdad           | AZ | 23.696  | 100       | Grassfire                            |
| 18.07.2005 | 🔥 Wilson Complex        | 100 nördlich    | Elko             | NV | 57.652  | 100       | ---                                  |
| 18.07.2005 | 🔥 Esmeralda Fire        | 46 nordöstlich  | Battle Mountain  | NV | 99.000  | 100       | ---                                  |
| 18.07.2005 | Big Horn Fire           | 44 südöstlich   | Billings         | MT | 5800    | 100       | Timber Fire (Waldbrand)              |
| 18.07.2005 | Pack Trail Complex      | 10 westlich     | Meeker           | CO | 3248    | unbekannt | Pack Trail, West Jordon, Smith Gulch |
| 19.07.2005 | 🔥 Edge Complex          | 20 nordöstlich  | Mesa             | AZ | 71.635  | 100       | Edge, Valentine                      |
| 19.07.2005 | Valentine Fire          | 14 nördlich     | Apache Junction  | AZ | 2000    | 0         | Edge Complex                         |
| 19.07.2005 | Oak Fire                | 5 nordwestlich  | Pumpkin Center   | AZ | 1400    | 100       | ---                                  |

|            |  |                 |                 |    |        |           |                            |
|------------|--|-----------------|-----------------|----|--------|-----------|----------------------------|
| 19.07.2005 | Butte Fire   | 60 nordwestlich | Phoenix         | AZ | 7962   | 100       | Brushfire                  |
| 19.07.2005 |  J. Canyon Fire      | 15 nordöstlich  | Wickenburg      | AZ | 10.500 | 100       | ---                        |
| 19.07.2005 | Sage Hen Fire  | 25 nordöstlich  | Jeffrey City    | WY | 1500   | 100       | ---                        |
| 20.07.2005 | Peachville Fire  | 4 nördlich      | Superior        | AZ | 9750   | 100       | ---                        |
| 20.07.2005 | Tomahawk Fire  | 5 südöstlich    | Apache Junction | AZ | 2000   | 100       | Brushfire                  |
| 20.07.2005 | AK Chin Fire   | 22 nordwestlich | Casa Grande     | AZ | 2110   | 100       | Brushfire                  |
| 20.07.2005 | Two Bar Fire   | 6 südwestlich   | Roosevelt       | AZ | 2100   | 100       | ---                        |
| 20.07.2005 | Monroe Fire  | 9 nördlich      | Weiser          | ID | 3427   | 100       | Brushfire                  |
| 20.07.2005 |  Tesla Fire         | 5 östlich       | Livermore       | CA | 10.500 | 100       | Grassfire                  |
| 20.07.2005 | Wolfe Point Fire   | 6 nordöstlich   | Warm Springs    | OR | 4150   | 100       | Brushfire                  |
| 20.07.2005 | Miles Fire   | 10 nördlich     | Superior        | AZ | 1056   | 100       | Grassfire                  |
| 21.07.2005 | Bear Fire  | 30 nördlich     | San Carlos      | AZ | 1000   | 100       | ---                        |
| 21.07.2005 |  Tank Complex       | 60 nördlich     | Peach Springs   | AZ | 69.934 | 100       | Tank, Cow, Twist           |
| 21.07.2005 | White Knoll Fire   | 34 südöstlich   | Price           | UT | 1100   | unbekannt | ---                        |
| 21.07.2005 | China Lake Fire  | 8 nordwestlich  | Trona           | CA | 1282   | 100       | ---                        |
| 22.07.2005 | Barfoot Fire   | 35 südwestlich  | Willcox         | NM | 1350   | 90        | ---                        |
| 22.07.2005 |  Sunrise Fire       | 27 nordwestlich | St. George      | UT | 17.827 | 30        | Brushfire; Sunrise Complex |
| 22.07.2005 | East Mormon Fire   | 20 nordöstlich  | Mesquite        | NV | 5000   | 100       | Grassfire                  |
| 22.07.2005 | Vallek Fire  | 30 westlich     | Wyola           | MT | 1250   | 10        | Brushfire                  |
| 23.07.2005 | Jeff Fire  | 50 nordwestlich | Peach Springs   | AZ | 3578   | 100       | Brushfire                  |
| 23.07.2005 | Clay Tank Fire   | 40 nordwestlich | Peach Springs   | AZ | 3100   | 100       | ---                        |
| 23.07.2005 | Diamond Fire   | 50 nordwestlich | Peach Springs   | AZ | 1200   | 70        | ---                        |
| 23.07.2005 | Cove Fire  | 3 östlich       | Gunlock         | UT | 2000   | 50        | Grassfire; Sunrise Complex |
| 23.07.2005 |  Park Valley Fire | 1 südlich       | Park City       | UT | 18.500 | 100       | Brushfire                  |
| 23.07.2005 | Neck Fire  | 28 nördlich     | Cedar City      | UT | 5226   | 100       | ---                        |
| 23.07.2005 |  Rupert Fire      | 10 nördlich     | Minidoka        | ID | 47.592 | 100       | Grassfire                  |
| 23.07.2005 | Ballek Fire  | 30 westlich     | Wyola           | MT | 2000   | 100       | Brushfire                  |
| 23.07.2005 | Loop Fire  | 16 westlich     | Las Vegas       | NV | 1000   | unbekannt | Brushfire                  |
| 23.07.2005 | Kingston Fire  | 30 nordöstlich  | Baker           | CA | 3500   | 100       | Grassfire                  |
| 23.07.2005 | Schoolie Rim Fire  | 7 nördlich      | Warm Springs    | OR | 1271   | 100       | ---                        |

|            |  |                 |               |    |         |           |                               |
|------------|--|-----------------|---------------|----|---------|-----------|-------------------------------|
| 23.07.2005 | Rattlesnake Springs Fire   | 7 östlich       | Warm Springs  | OR | 1170    | 100       | ---                           |
| 23.07.2005 |  Mission Creek Fire      | 9 westlich      | Eagle         | AK | 24.000  | 25        | Boundary Creek                |
| 24.07.2005 | Blair Fire   | 7 nördlich      | Glenns Ferry  | ID | 1406    | 100       | Brushfire                     |
| 24.07.2005 |  Twin Mills Fire        | 25 nordwestlich | Kingman       | AZ | 11.927  | 100       | ---                           |
| 24.07.2005 | Blue Fire  | 28 nördlich     | Mesquite      | NV | 1100    | 100       | ---                           |
| 24.07.2005 | Wood Gulch Fire  | nahe/near       | Bickelton     | WA | 5400    | 100       | Grassfire                     |
| 25.07.2005 |  Sunrise Complex        | 15              | Gunlock       | UT | 21.458  | 100       | Brushfire; Cove, Oak, Sunrise |
| 25.07.2005 | Sheep Creek Fire   | 20 südwestlich  | Manila        | UT | 3322    | unbekannt | ---                           |
| 25.07.2005 | Knox Fire  | 20 östlich      | Winifred      | MT | 1968    | 100       | Timber Fire (Waldbrand)       |
| 26.07.2005 | Carrizo Complex  | unbekannt       | unbekannt     | CO | 1543    | 100       | ---                           |
| 26.07.2005 | Ranch Fire   | 7 östlich       | Platina       | CA | 1200    | 65        | ---                           |
| 27.07.2005 | Bagger Road Fire   | 5 östlich       | Wenatchee     | WA | 2000    | 100       | Grassfire                     |
| 27.07.2005 | Homestead Fire   | 5 südöstlich    | Boise         | ID | 1122    | 100       | Brushfire                     |
| 27.07.2005 | Baker Fire   | 2 nordöstlich   | Plains        | MT | 2333    | 100       | ---                           |
| 27.07.2005 | South Sundance Complex   | 15 südöstlich   | Sundance      | WY | 3058    | 100       | ---                           |
| 27.07.2005 | Double V Fire  | unbekannt       | unbekannt     | NM | 2500    | 100       | ---                           |
| 29.07.2005 | Fairwell Bend Fire   | 6 westlich      | Hunting       | OR | 3753    | 100       | Brushfire                     |
| 29.07.2005 |  Snake One Fire         | 21 nordwestlich | Weiser        | ID | 25.280  | 100       | Grassfire                     |
| 29.07.2005 | Falls Creek Fire   | 25 nordöstlich  | Challis       | ID | 1350    | 100       | Timber Fire (Waldbrand)       |
| 30.07.2005 | Simpson Fire   | 6 nördlich      | Klamath Falls | OR | 2225    | 100       | Brushfire                     |
| 30.07.2005 | Wasson Fire  | 15 östlich      | Eagle Point   | OR | 1510    | 100       | Timber Fire (Waldbrand)       |
| 30.07.2005 |  Double Mountain Fire | 8 südlich       | Vale          | OR | 24.000  | 100       | Grassfire                     |
| 30.07.2005 | Wall Lake Fire   | 15 südwestlich  | Davenport     | WA | 5400    | 100       | Brushfire                     |
| 30.07.2005 |  Nulato #3 Fire       | 4 nordwestlich  | Nulato        | AK | 14.770  | 100       | Brushfire                     |
| 30.07.2005 |  Beaver Creek Fire    | 45 nordwestlich | Fairbanks     | AK | 167.766 | 100       | Timber Fire (Waldbrand)       |
| 30.07.2005 | Oyster Fire  | 40 westlich     | Carlin        | NV | 1711    | 100       | Grassfire                     |
| 31.07.2005 | Sheep Fire   | 25 nordwestlich | Las Vegas     | NV | 1000    | 100       | Grassfire                     |
| 31.07.2005 | Vegas Fire   | 15 nordwestlich | Las Vegas     | NV | 4295    | 50        | Grassfire                     |
| 31.07.2005 | Buckskin Fire  | 16 nördlich     | Orovada       | NV | 1161    | 100       | Brushfire                     |
| 31.07.2005 |  Blossom Complex      | 25 nordöstlich  | Gold Beach    | OR | 11.709  | 60        | Timber Fire (Waldbrand)       |

|            |              |                |             |    |      |           |                  |
|------------|--------------|----------------|-------------|----|------|-----------|------------------|
| 31.07.2005 | Comp Complex | 18 nordöstlich | Grant Grove | CA | 4785 | unbekannt | Comp, East Creek |
|------------|--------------|----------------|-------------|----|------|-----------|------------------|

**Legenden:**

AK = Alaska; AZ = Arizona; CA = California; CO = Colorado; ID = Idaho; MT = Montana; NM = New Mexico; NV = Nevada; OR = Oregon; UT = Utah; WA = Washington; WY = Wyoming  
 Containment in %, Acre = 4047 m<sup>2</sup>






Copyright: Wolfgang Jensch; Angaben ohne Gewähr

| Datum   | Name  | Position<br>(US-mile = 1,6 km) | Örtlichkeit | Staat | Aktuelle<br>Grösse | Aktuelle<br>Lage | Informationen |
|---|---|--------------------------------|-------------|-------|--------------------|------------------|---------------|
| Info  | = Wildfire gelöscht<br>(Containment)                                      |                                |             |       |                    |                  |               |
| Info  | = derzeit grösste aktive<br>Wildfires<br>(ab 100.000 ac)                  |                                |             |       |                    |                  |               |
| Info  | = Hinweise auf<br>mehrere regionale Feuer                                 |                                |             |       |                    |                  |               |
| Info  | = keine abschliessende<br>Meldung   |                                |             |       |                    |                  |               |
|  | = aktive Wildfires über<br>10.000 acres (40 km <sup>2</sup> , 4000<br>ha) |                                |             |       |                    |                  |               |

**Aug. 2005**

|            |   |                 |                |    |        |     |                             |
|------------|---|-----------------|----------------|----|--------|-----|-----------------------------|
| 01.08.2005 | Dry Fire  | 20 nordwestlich | Burns Junction | OR | 1600   | 100 | Brushfire                   |
| 01.08.2005 | Camp Springs Fire   | 3 westlich      | Shivwits       | UT | 1318   | 100 | Grassfire                   |
| 01.08.2005 | Mule Peak Fire  | 20 südöstlich   | La Grande      | OR | 1400   | 100 | Timber Fire (Waldbrand)     |
| 02.08.2005 | McKinley Fire   | 6 nördlich      | Warm Springs   | OR | 3811   | 100 | ---                         |
| 02.08.2005 | East Star Lake Fire   | 10 nördlich     | Eden           | ID | 7284   | 100 | Grassfire                   |
| 02.08.2005 | Dirty Face Fire   | 25 nordwestlich | Leavenworth    | WA | 1150   | 100 | Timber Fire (Waldbrand)     |
| 03.08.2005 | I-5 Fire  | unbekannt       | unbekannt      | CA | 3200   | 100 | ---                         |
| 04.08.2005 | Halloran Fire   | unbekannt       | unbekannt      | CA | 1500   | 100 | ---                         |
| 06.08.2005 |  I-90 Fire | 1 südlich       | Alberton       | MT | 11.000 | 100 | Tarkio, West Mountain, Fish |
| 06.08.2005 | Rockin Complex  | 10 nordwestlich | Darby          | MT | 5400   | 50  | Timber Fire (Waldbrand)     |
| 06.08.2005 | Sycamore Fire   | 24 westlich     | Prescott       | AZ | 2000   | 100 | Grassfire                   |

|            |   |                 |                  |    |        |           |   |
|------------|---|-----------------|------------------|----|--------|-----------|---|
| 07.08.2005 |  School Fire               | 16 südlich      | Pomery           | WA | 49.515 | 100       | Timber Fire (Waldbrand)                           |
| 07.08.2005 | Burnt Bread Fire  | 17 südöstlich   | Tonasket         | WA | 1356   | 100       | ---   |
| 08.08.2005 | Kelly Point Fire  | 38 südöstlich   | Bigfork          | MT | 3550   | 30        | Timber Fire (Waldbrand)                           |
| 08.08.2005 | Beef Trail Fire   | 15 nordwestlich | Fields           | OR | 5200   | 100       | ---   |
| 08.08.2005 | Keeney Pass Fire  | unbekannt       | unbekannt        | OR | 2896   | 100       | ---   |
| 09.08.2005 |  Tyron Complex           | 20 nördlich     | Imnaha           | OR | 42.736 | 100       | Timber Fire (Waldbrand)                           |
| 09.08.2005 |  Granite Complex         | 30 östlich      | Enterprise       | OR | 36.299 | unbekannt | Timber Fire (Waldbrand)                           |
| 09.08.2005 | Prospect Fire   | 12 südlich      | Superior         | MT | 3210   | 100       | Timber Fire (Waldbrand)                           |
| 09.08.2005 | Cadagan Complex   | 15 westlich     | North Fork       | ID | 2643   | 100       | Timber Fire (Waldbrand)<br>Hale Gulch, Bear Basin |
| 09.08.2005 | Toe Jam Fire  | 10 östlich      | Weiser           | ID | 1275   | 100       | Grassfire   |
| 10.08.2005 |  Grayling Creek Fire     | 15 nordwestlich | Anvik            | AK | 44.970 | 5         | Timber Fire (Waldbrand)                           |
| 10.08.2005 | Cuacamole Fire  | 22 nordwestlich | Gila Bend        | AZ | 2600   | 100       | Brushfire   |
| 10.08.2005 | Deer Fire   | 20 nordöstlich  | Redwood Valley   | CA | 1700   | 100       | Brushfire   |
| 11.08.2005 | CB Ranch Mutual Aid Fire  | 1 östlich       | Darby            | MT | 1670   | 100       | Timber Fire (Waldbrand)<br>Rockin                 |
| 11.08.2005 | McLane Fire   | 20 nordöstlich  | Richland         | WA | 6000   | 100       | Brushfire   |
| 11.08.2005 | Harker Canyon Fire  | 9 nordöstlich   | Davenport        | WA | 1566   | 100       | Timber Fire (Waldbrand)                           |
| 11.08.2005 |  Laidlaw Butte Fire      | 14 südöstlich   | Carey            | ID | 24.796 | 100       | Grassfire   |
| 11.08.2005 | Long Ruggles Fire   | 12 südwestlich  | Cottonwood       | ID | 4731   | 100       | ---   |
| 11.08.2005 | China Ten Fire  | 15 östlich      | Grangeville      | ID | 1859   | 100       | ---   |
| 12.08.2005 | Blackerby Fire  | 6 südöstlich    | Grangeville      | ID | 4950   | 100       | Timber Fire (Waldbrand)                           |
| 12.08.2005 | Spring Creek Fire   | 10 westlich     | La Grande        | OR | 1165   | 100       | Timber Fire (Waldbrand)                           |
| 12.08.2005 | 36 Fire   | 9 östlich       | Platina          | CA | 2876   | 100       | Brushfire   |
| 12.08.2005 |  Selway-Salmon Complex | 26 südwestlich  | Hamilton         | MT | 31.566 | unbekannt | Timber Fire (Waldbrand)<br>El Capitan, Elk Lake   |
| 15.08.2005 | Jacob Fire  | 39 südwestlich  | St. George       | UT | 3200   | 100       | Brushfire   |
| 15.08.2005 | Scapegoat Fire  | 12 westlich     | Carlin           | NV | 1200   | unbekannt | Grassfire   |
| 15.08.2005 |  Frank Church Fire     | 50 nordöstlich  | McCall           | ID | 40.471 | unbekannt | Timber Fire (Waldbrand)                           |
| 16.08.2005 | Burnt Cabin Fire  | 16 südöstlich   | Milton-Freewater | OR | 1990   | 100       | Timber Fire (Waldbrand)                           |
| 17.08.2005 |  Signal Rock Fire      | 17 südwestlich  | Philipsburg      | MT | 12.000 | 10        | Timber Fire (Waldbrand)                           |

|            |  |                 |                 |    |        |           |   |
|------------|--|-----------------|-----------------|----|--------|-----------|---|
| 19.08.2005 |  Coleen Mountain Fire | 40 nordöstlich  | Chalkyitsik     | AK | 65.261 | 0         | ---   |
| 19.08.2005 |  Squirrel Creek Fire | 25 östlich      | Ft. Yukon       | AK | 13.277 | unbekannt | Timber Fire (Waldbrand)                             |
| 19.08.2005 | Beaty Canyon Fire  | 20 östlich      | La Junta        | CO | 1000   | unbekannt | Brushfire   |
| 21.08.2005 | Clear Red Complex  | 12 südöstlich   | Elk City        | ID | 4068   | 100       | Timber Fire (Waldbrand)                             |
| 21.08.2005 | I-82 Fire  | unbekannt       | unbekannt       | WA | 2200   | 100       | ---   |
| 21.08.2005 | Long Black Complex   | 38 nordöstlich  | Pierce          | ID | 1760   | 15        | Timber Fire (Waldbrand)<br>Long Creek, Black Canyon |
| 22.08.2005 |  Ray River Fire     | 35 nordwestlich | Livengood       | AK | 71.549 | unbekannt | ---   |
| 22.08.2005 | Stoddard Creek Point Fire  | 35 westlich     | Salmon          | ID | 4003   | unbekannt | Timber Fire (Waldbrand)                             |
| 23.08.2005 | Mules Ear Fire   | unbekannt       | unbekannt       | OR | 1500   | 100       | ---   |
| 23.08.2005 | Little Bridge Creek Fire   | 12 östlich      | Frenchglen      | OR | 1200   | 100       | Brushfire   |
| 23.08.2005 | Wills Canyon Fire  | 9 südwestlich   | Spray           | OR | 1700   | 0         | Brushfire   |
| 23.08.2005 | Sherman Fire   | 15 nördlich     | Elko            | NV | 7460   | 100       | Grassfire   |
| 23.08.2005 | Omega Fire   | unbekannt       | unbekannt       | NV | 2700   | 100       | ---   |
| 23.08.2005 | Fir Creek Fire   | 11 östlich      | Frenchglen      | OR | 1200   | 100       | Brushfire   |
| 24.08.2005 | Government Creek Fire  | 8 südlich       | Elberta         | UT | 1547   | 100       | ---   |
| 24.08.2005 | South Black Fire   | 9 südöstlich    | Boise           | ID | 8100   | 100       | Brushfire   |
| 24.08.2005 |  Tallbiksok Fire    | 15 südöstlich   | Russian Mission | AK | 76.369 | 100       | ---   |
| 25.08.2005 |  Barrel Fire        | 13 nordöstlich  | Fort Bidwell    | CA | 24.800 | 100       | Timber Fire (Waldbrand)                             |
| 25.08.2005 | Pelican Point Fire   | 10 südöstlich   | Fairfield       | UT | 2574   | 100       | Grassfire   |
| 25.08.2005 | Windy Fire   | unbekannt       | unbekannt       | ID | 1750   | 100       | ---   |
| 25.08.2005 | Harding Fire   | 2 nordöstlich   | Sierraville     | CA | 2270   | 100       | ---   |
| 26.08.2005 | Rocky Tank Fire  | 14 nordwestlich | San Carlos      | AZ | 3860   | 95        | Brushfire   |
| 27.08.2005 | Manton Fire  | 30 nordöstlich  | Red Bluff       | CA | 1830   | 100       | Timber Fire (Waldbrand)                             |
| 27.08.2005 | Deer Creek Fire  | 8 nördlich      | Cave Junction   | OR | 1548   | 100       | --  |
| 27.08.2005 | Red River Complex  | 23 südöstlich   | Elk City        | ID | 5584   | unbekannt | Timber Fire (Waldbrand)<br>Burnt, Center, weitere 8 |
| 27.08.2005 | Erickson Spring Fire   | unbekannt       | unbekannt       | MT | 2700   | 100       | ---   |
| 28.08.2005 | Blaisdell Fire   | 7 nördlich      | Palm Springs    | CA | 5493   | 100       | Grassfire   |
| 28.08.2005 | Cottonwood Creek Fire  | 8 östlich       | Columbus        | MT | 3485   | 100       | Timber Fire (Waldbrand)                             |







|            |   |               |               |    |        |           |                         |
|------------|---|---------------|---------------|----|--------|-----------|-------------------------|
| 28.08.2005 | North Neola Fire  | 2 nördlich    | Neola         | UT | 4036   | 100       | ---                     |
| 29.08.2005 |  Chance Fire      | 6 nordöstlich | Elko          | NV | 23.709 | 75        | Brushfire               |
| 29.08.2005 | 7J Fire   | 27 westlich   | Mountain City | NV | 1265   | 100       | Brushfire               |
| 30.08.2005 | Seepay #2 Fire  | 2 südwestlich | Perma         | MT | 8200   | 100       | Timber Fire (Waldbrand) |
| 30.08.2005 | Bell Rapids 2 Fire  | 1 nördlich    | Hagerman      | ID | 4500   | 100       | Brushfire               |
| 30.08.2005 | Patterson Fire  | 2 nördlich    | Patterson     | ID | 1185   | 90        | Timber Fire (Waldbrand) |
| 30.08.2005 | Nine Shot Fire  | 35 westlich   | Challis       | ID | 4704   | unbekannt | Timber Fire (Waldbrand) |
| 31.08.2005 |  North Road Fire | 5 südöstlich  | McDermitt     | NV | 12.885 | 100       | Brushfire               |

**Legenden:**

AK = Alaska; AZ = Arizona; CA = California; CO = Colorado; ID = Idaho; MT = Montana; NM = New Mexico; NV = Nevada; OR = Oregon; UT = Utah; WA = Washington; WY = Wyoming  
 Containment in %, Acre = 4047 m<sup>2</sup>

Copyright: Wolfgang Jensch; Angaben ohne Gewähr

| Datum   | Name   | Position<br>(US-mile = 1,6 km) | Örtlichkeit | Staat | Aktuelle<br>Grösse | Aktuelle<br>Lage | Informationen           |
|---|--|--------------------------------|-------------|-------|--------------------|------------------|-------------------------|
| Info  | = Wildfire gelöscht<br>(Containment)   |                                |             |       |                    |                  |                         |
| Info  | = derzeit grösste aktive<br>Wildfires<br>(ab 100.000 ac)   |                                |             |       |                    |                  |                         |
| Info  | = Hinweise auf<br>mehrere regionale Feuer  |                                |             |       |                    |                  |                         |
| Info  | = keine abschliessende<br>Meldung  |                                |             |       |                    |                  |                         |
|  | = aktive Wildfires über<br>10.000 acres (40 km <sup>2</sup> , 4000<br>ha)                            |                                |             |       |                    |                  |                         |
| <i>Sept. 2005</i>   |  |                                |             |       |                    |                  |                         |
| 03.09.2005  | Chaos Fire   | unbekannt                      | unbekannt   | OR    | 4453               | 100              | ---                     |
| 04.09.2005  |  Valley Road Fire | 15 südlich                     | Stanley     | ID    | 40.868             | 100              | Timber Fire (Waldbrand) |
| 04.09.2005  | Black Mountain Fire  | 2 nördlich                     | Dell        | UT    | 3070               | 100              | Timber Fire (Waldbrand) |
| 04.09.2005  | Hazard Lake Fire   | unbekannt                      | unbekannt   | MT    | 5120               | unbekannt        | ---                     |


|            |   |                    |             |    |        |           |                         |
|------------|---|--------------------|-------------|----|--------|-----------|-------------------------|
| 04.09.2005 | Gorman Fire   | 2 westlich         | Gorman      | CA | 2344   | 100       | ---                     |
| 05.09.2005 |  Rattlesnake Fire   | 16 südwestlich     | Pocatello   | ID | 10.262 | 30        | Fort Hall Complex       |
| 05.09.2005 | Sawmill Fire  | 11 östlich         | Fort Hall   | ID | 8135   | 10        | Fort Hall Complex       |
| 05.09.2005 | Juniper Fire  | 16 westlich        | Holbrook    | ID | 2600   | 100       | ---                     |
| 05.09.2005 | Johnson Fire  | 2 nordöstlich      | Gonzales    | CA | 1393   | 100       | Grassfire               |
| 05.09.2005 | Gregory Fire  | 2 südwestlich      | Idaho City  | ID | 1132   | 100       | Timber Fire (Waldbrand) |
| 06.09.2005 | Hatch Fire  | 8 südlich          | Terra       | UT | 1175   | 100       | ---                     |
| 06.09.2005 | Mysee Fire  | 3 südwestlich      | Reed Point  | MT | 1109   | 100       | ---                     |
| 07.09.2005 |  Fort Hall Complex | 16 südlich-östlich | Pocatello   | ID | 19.008 | 100       | Sawmill, Rattlesnake    |
| 07.09.2005 | Big Dry Canyon Fire   | 10 östlich         | Swan Valley | ID | 2071   | unbekannt | ---                     |
| 08.09.2005 | Mustang Fire  | 17 westlich        | Shoup       | ID | 1000   | unbekannt | Timber Fire (Waldbrand) |
| 08.09.2005 | Powell Complex  | 45 südwestlich     | Missoula    | MT | 2350   | unbekannt | Timber Fire (Waldbrand) |
| 10.09.2005 | Squaw Creek Fire  | 3 südwestlich      | Methow      | WA | 1100   | 100       | Timber Fire (Waldbrand) |
| 10.09.2005 | Anderson Hill Fire  | unbekannt          | unbekannt   | UT | 2000   | 100       | ---                     |
| 11.09.2005 | Division Fire   | unbekannt          | unbekannt   | ID | 1250   | 100       | ---                     |
| 11.09.2005 |  Heartland Fire    | 45 südöstlich      | Malta       | MT | 13.567 | 100       | Timber Fire (Waldbrand) |
| 11.09.2005 |  Running Complex   | 33 südöstlich      | Lowell      | ID | 10.269 | unbekannt | Timber Fire (Waldbrand) |
| 11.09.2005 | Elk Complex   | 36 östlich         | Lowell      | ID | 2200   | unbekannt | Timber Fire (Waldbrand) |
| 15.09.2005 | Wilson Fire   | 4 nordöstlich      | Eden        | ID | 5176   | 100       | Grassfire               |
| 17.09.2005 |  Round Butte Fire | 25 westlich        | Blackfoot   | ID | 16.892 | 100       | ---                     |
| 17.09.2005 | Bown's Roost Fire   | unbekannt          | unbekannt   | ID | 3900   | 100       | ---                     |
| 20.09.2005 | Pine Canyon Fire  | 69 westlich        | Taos        | NM | 3918   | 100       | Timber Fire (Waldbrand) |
| 20.09.2005 | Turner Creek Fire   | 9 südlich          | Imnaha      | OR | 1419   | 100       | Grassfire               |
| 20.09.2005 | Far Draw Fire   | unbekannt          | unbekannt   | CO | 1105   | 0         | ---                     |
| 21.09.2005 | Pine Fire   | 15 nordöstlich     | Bakersfield | CA | 1814   | 100       | Grassfire               |
| 22.09.2005 | Puddle Valley Fire  | 6 nordwestlich     | Dell        | UT | 3800   | 100       | ---                     |
| 24.09.2005 | Crispix Fire  | 12 westlich        | Jiggs       | NV | 3250   | 100       | Grassfire               |
| 25.09.2005 | Hastings Fire   | 12 südlich         | Jiggs       | NV | 1182   | 100       | Grassfire               |
| 27.09.2005 | Wooley Fire   | 12 nordöstlich     | Bar         | CA | 3131   | 0         | Timber Fire (Waldbrand) |
| 28.09.2005 |  Topanga Fire    | nahe               | Chatsworth  | CA | 24.175 | 100       | Brushfire               |

|            |                  |               |               |    |      |   |           |
|------------|------------------|---------------|---------------|----|------|---|-----------|
| 29.09.2005 | San Timoteo Fire | 6 nordöstlich | Moreno Valley | CA | 1330 | 0 | Brushfire |
|------------|------------------|---------------|---------------|----|------|---|-----------|

**Legenden:**

AK = Alaska; AZ = Arizona; CA = California; CO = Colorado; ID = Idaho; MT = Montana; NM = New Mexico; NV = Nevada; OR = Oregon; UT = Utah; WA = Washington; WY = Wyoming  
Containment in %, Acre = 4047 m<sup>2</sup>

Copyright: Wolfgang Jensch; Angaben ohne Gewähr

| Datum   | Name  | Position<br>(US-mile = 1,6 km) | Örtlichkeit | Staat | Aktuelle<br>Grösse | Aktuelle<br>Lage | Informationen |
|---|---|--------------------------------|-------------|-------|--------------------|------------------|---------------|
| Info  | = Wildfire gelöscht<br>(Containment)                                      |                                |             |       |                    |                  |               |
| Info  | = derzeit grösste aktive<br>Wildfires<br>(ab 100.000 ac)                  |                                |             |       |                    |                  |               |
| Info  | = Hinweise auf<br>mehrere regionale Feuer                                 |                                |             |       |                    |                  |               |
| Info  | = keine abschliessende<br>Meldung   |                                |             |       |                    |                  |               |
|  | = aktive Wildfires über<br>10.000 acres (40 km <sup>2</sup> , 4000<br>ha) |                                |             |       |                    |                  |               |


**Okt. 2005**

|            |  |                               |               |    |        |           |                         |
|------------|--|-------------------------------|---------------|----|--------|-----------|-------------------------|
| 02.10.2005 | Harvard Fire   | nahe                          | Burbank       | CA | 1094   | 100       | Brushfire               |
| 05.10.2005 |  King Valley Fire | 40 nordwestlich               | Yuma          | AZ | 26.000 | 80        | Brushfire               |
| 05.10.2005 | Border #50 Fire  | 0,5 westlich<br>(Grenzgebiet) | Tecate        | CA | 4100   | 100       | ---                     |
| 06.10.2005 | Woodhouse Fire   | 10 östlich                    | Moreno Valley | CA | 6442   | 100       | Brushfire               |
| 11.10.2005 | Stetson Fire   | 22 nordwestlich               | Phoenix       | AZ | 2000   | 95        | Brushfire               |
| 16.10.2005 | Prunty Ranch Fire  | 60 nördlich                   | Elko          | NV | 1000   | 100       | Brushfire               |
| 16.10.2005 | Horseshoe Fire   | 13 nördlich                   | Chester       | CA | 1006   | unbekannt | Timber Fire (Waldbrand) |
| 27.10.2005 | Marshall Butte Fire  | 25 westlich                   | Rogerson      | ID | 2575   | 100       | Brushfire               |

**Nov. 2005**

|            |             |          |         |    |      |     |           |
|------------|-------------|----------|---------|----|------|-----|-----------|
| 18.11.2005 | School Fire | nördlich | Ventura | CA | 3891 | 100 | Brushfire |
|------------|-------------|----------|---------|----|------|-----|-----------|

**Dez. 2005**

|            |  |           |            |    |        |     |           |
|------------|--|-----------|------------|----|--------|-----|-----------|
| 02.12.2005 |  Range Fire | nahe      | Floyd      | NM | 36.000 | 100 | Grassfire |
| 02.12.2005 | Maes Fire  | nahe      | Rio Rancho | NM | 1000   | 100 | Grassfire |
| 02.12.2005 | Lumpy Fire   | unbekannt | unbekannt  | NM | 1800   | 100 | ---       |

**Legenden:**

AK = Alaska; AZ = Arizona; CA = California; CO = Colorado; ID = Idaho; MT = Montana; NM = New Mexico; NV = Nevada; OR = Oregon; UT = Utah; WA = Washington; WY = Wyoming  
 Containment in %, Acre = 4047 m<sup>2</sup>

Copyright: Wolfgang Jensch; Angaben ohne Gewähr

**Achtung:**

Mit dem Ende des Jahres 2005 wird die Auflistung der "Large Wildfires" eingestellt.

Eine Auflistung der "Large Wildfires" in 2006 wird voraussichtlich ab April des Jahres erfolgen.

Die hier vorliegenden Daten werden in Kürze aufgearbeitet und zusammen mit zusätzlichen Informationen und Skizzen über besondere Waldbrände sowie mit einer Zusammenfassung der "Wildland Fire Season 2005" als pdf-Datei zur Verfügung gestellt.

**Attention:**

With the end of the year 2005 we will discontinue the list of "Large Wildfires".

A list of "Large Wildfires" in 2006 will start probably in April.

All here presented dates will be worked off soon and - together with additional informations, sketches about special wildfires and with a summery of the "Wildland Fire Season 2005" - they will be available as a pdf-file.

**Waldbrandstatistik USA****"Fire Season 2005" - Gesamtzahl der Forest- und Wildfires**

Quelle: International Interagency Fire Center (NIFC), International Interagency Coordination Center (NICC) - Boise/Idaho

| Zeitraum   | Anzahl aller Wildfires | Verbrannte Fläche (Acre = 4047 m2)                    | Anmerkung   |
|--|------------------------|---|---|
| 01.01.2005 - 31.12.2005                              | 66.546                 | 8.686.716   | Die Anzahl der Wildfires in 2005 war deutlich geringer als im Vorjahr;<br>Die verbrannte Fläche in 2005 war grösser als im Vorjahr. |
| 01.01.2004 - 14.10.2004                              | 63.412                 | 8.057.053   |   |
| Zahl der derzeit aktiven "Large Fires" (Grossbrände) | 0                      | Zahl der bis zum o.g. Datum gelöschten "Large Fires": | ca. 900   |

### National Preparedness Level - USA

#### Aktueller Bereitschaftsstand von personellen und technischen Ressourcen zur Wald- und Flächenbrandbekämpfung in den USA

National Multi-Agency Coordination Group (MAC)

| Preparedness Level 1   | Preparedness Level 2   | Preparedness Level 3   | Preparedness Level 4   | Preparedness Level 5  |
|--|--|--|--|---|
| <ul style="list-style-type: none"> <li>Keine aktiven Grossbrände.</li> <li>Geringe bis moderate Brandgefahr.</li> <li>Keine bis wenige Kräfte im Einsatz.</li> </ul> | <ul style="list-style-type: none"> <li>Mindestens eine Region mit hoher Brandgefahr.</li> <li>Aktuelle Waldbrandaktivitäten.</li> <li>Grössere Brände vorhersehbar.</li> </ul> | <ul style="list-style-type: none"> <li>Mehrere Regionen mit hoher Brandgefahr.</li> <li>Starke Kräfte im Einsatz.</li> <li>Überregionale Kräfte werden angefordert.</li> <li>Incident Management Teams in mehr als zwei Regionen im Einsatz.</li> <li>Mehr als 275 Fire Crews staatenweit im Einsatz.</li> </ul> | <ul style="list-style-type: none"> <li>Incident Management Teams Type-1 in zwei oder mehr Regionen im Einsatz.</li> <li>Mehr als 425 Fire Crews oder fünf Type-1-Teams staatenweit im Einsatz.</li> <li>Vorbereitung zur Einbeziehung militärischer und/oder kanadischer Einsatzkräfte.</li> </ul> | <ul style="list-style-type: none"> <li>Grossbrände in mehreren Regionen und Staaten.</li> <li>Grossteil der Einsatzkräfte im Einsatz.</li> <li>Mehr als 550 Fire Crews staatenweit im Einsatz.</li> <li>Einbeziehung kanadischer und militärischer Einsatz-Manager auf nationaler Ebene.</li> </ul> |

Preparedness Level 1 ab 11.11.2005

#### Zur ergänzenden Information:

Einige kritische Kommentare von Wolfgang Jensch zum Thema "Wald- und Flächenbrandbekämpfung":

[Amerika brennt!](#) - Zur Berichterstattung der Medien über die Waldbrandsaison in den USA

#### Weitere Informationen auf Anfrage

Presse- und Werbeagentur Wolfgang Jensch - Fachagentur für Brandschutz und Rettungsdienst

Wolfgang Jensch, Fachredakteur/Autor

Member "International Association of Wildland Fire" (IAWF), South Dakota/USA

Member "International Organization of Fire Photography" (IOFP), California/USA

Buchhof 1 - D-78315 Radolfzell/Bodensee

Telefon (+49) (0)7732/12893 - Telefax (+49) (0)721/151510123

E-Mail: info *-ad-* feuerwehrpresse.de

*(Hinweis: Zum Schutz vor unerwünschter Werbemail/SPAM haben wir das @ in der E-Mail-Adresse durch ein -ad- ersetzt)*

*(Tip: Because of avoiding undesirable advertising mails/SPAM we replaced the @ in the email-adress by an -ad-)*

---

[E-Mail](#) - [Startseite](#) - [Eingangsseite](#)

---