


FirePublications/Feuerwehrpresse Wolfgang Jensch
Brandschutz/Rettungsdienst

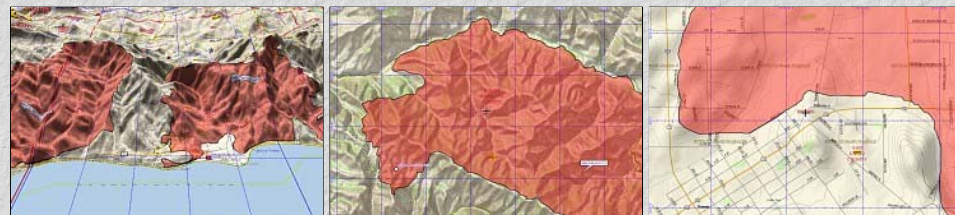
Aktuelle Waldbrandsituation in den Weststaaten der USA
"Fire Season 2008" - Forest- und Wildfires über 1000 Acres

Die FirePublications/Feuerwehrpresse Wolfgang Jensch hält im Rahmen ihrer *Schwerpunkthematik "Wildland Firefighting"* (Wald- und Flächenbrandbekämpfung) während der jährlichen Waldbrandsaison ständig Kontakt zu US-amerikanischen Forst- und Waldbrandorganisationen, Feuerwehren und Waldbrandspezialisten, um zur Dokumentation der *Waldbrandsituation in den Weststaaten der USA* aktuelle Informationen und Daten einholen zu können. Diese Daten (u.a. Grösse und Ausdehnung der Waldbrände, Schäden, Einsatzkräfte) werden ausgewertet und im Rahmen der Waldbrand-Dokumentation in ein dreidimensionales Graphisches Informations-System (GIS) übertragen.


Wir stellen in diesem Zusammenhang nachstehend eine *Auflistung aller "Forest- und Wildfires"* (Wald- und Flächenbrände) *in den Weststaaten der USA* ab einer Grösse von 1000 acres (acre = 4047 m2) als informative Serviceleistung zur Verfügung. Eine Gewähr für die Richtigkeit der Angaben übernehmen wir nicht. Berücksichtigt werden die *US-Bundesstaaten* Alaska (AK), Arizona (AZ), Kalifornien (CA), Colorado (CO), Idaho (ID), Montana (MT), New Mexico (NM), Nevada (NV), Oregon (OR), Utah (UT), Washington (WA) und Wyoming (WY).

 The FirePublications/Feuerwehrpresse Wolfgang Jensch is always in contact with U.S. forest and fire agencies, fire departments and fire managers within the scope of their *topic "Wildland Firefighting"* during the annual fire season to get current informations and datas for the documentation of the wildfire situation in the western U.S. states. These datas (e.g. dimensions and spreading of fires, damages, incident management) will be evaluated and transfer into a Graphic Information System (GIS). In this context below we make a *list of all forest- and wildfires in the western U.S. states* available, which are more than 1000 acres in size. This is an informative service and we can not guarantee the rightness of all the datas.

Taking into consideration will be the *U.S. states* Alaska (AK), Arizona (AZ), California (CA), Colorado (CO), Idaho (ID), Montana (MT), New Mexico (NM), Nevada (NV), Oregon (OR), Utah (UT), Washington (WA) and Wyoming (WY).




Zur Dokumentation der jährlichen "Wildland Fire Season" gehören unter anderem auch die dreidimensionalen Computer-Darstellungen der großen "Wildfires" (Waldbrände). Im Bild 1 das "Coral Fire" (links) und das "Canyon Fire" (rechts) rund um Malibu in Kalifornien (Oktober 2007) -, die interaktive Darstellung von Waldbränden auf Land- und Forstkarten (Bild 2: Ausgangspunkt des "Zaca Fires" im Juli 2007 in den Santa Barbara Mountains) -, sowie die punktgenaue Darstellung der Brandausdehnung in bewohnten Regionen (Bild 3: Bedrohung der Stadt Ramona durch das "Witch Fire" im Oktober 2007).

 To document the annual Wildland Fire Season among others we use a three-dimensional computer display of the large wildfires. Picture 1 shows the "Coral Fire" (left) and the "Canyon Fire" (right) around Malibu in California (October 2007) -, the interactive computer display of wildfires on land- and forest maps (picture 2: origin part of the "Zaca Fire" in July 2007 in the Santa Barbara Mountains) -, and the exact computer display of fire spreadings into inhabitant areas as well (picture 3: threat of Ramona City from the "Witch Fire" in October 2007).

Waldbrände/Large Wildfires 2008

Die nachstehende Liste wird - soweit zeitlich und organisatorisch möglich - täglich aktualisiert


-  [Waldbrandstatistik - Fire Season 2008 \(Statistik/Summary\)](#)
- [Waldbrandstatistik - Fire Season 2007 - Liste als .pdf](#)
- [Waldbrandstatistik - Fire Season 2006 - Liste als .pdf](#)
- [Waldbrandstatistik - Fire Season 2005 - Liste als .pdf](#)

- [Waldbrände/Wildfires Januar 2008](#)
- [Waldbrände/Wildfires Februar 2008](#)
- [Waldbrände/Wildfires März 2008](#)
- [Waldbrände/Wildfires April 2008](#)
- [Waldbrände/Wildfires Mai 2008](#)
- [Waldbrände/Wildfires Juni 2008](#)
- [Waldbrände/Wildfires Juli 2008](#)
- [Waldbrände/Wildfires August 2008](#)
- [Waldbrände/Wildfires September 2008](#)
- [Waldbrände/Wildfires Oktober 2008](#)
- [Waldbrände/Wildfires November 2008](#)
- [Waldbrände/Wildfires Dezember 2008](#)


| Datum | Name | Position (US-mile = 1,6 km) | Örtlichkeit | Staat | Aktuelle Grösse (Acres) | Aktuelle Lage (Containment) | Informationen |
|-------|---|--------------------------------|-------------|-------|-------------------------------|-----------------------------------|---------------|
| Info | = Wildfire gelöscht (Containment) | | | | | | |
| Info | = derzeit grösste aktive Wildfires (ab 100.000 ac) | | | | | | |
| Info | = aktive Wildfires über 200.000 acres | | | | | | |
| Info | = WFU-Fires (kontrolliertes Abbrennen) | | | | | | |

| | | | | | | | |
|---|--|-------------|-----------|----|------|-----|-----------|
| Info | = Hinweise auf mehrere Feuer in einer Region | | | | | | |
| Info | = Umfang unbekannt (keine abschliessende Meldung) | | | | | | |
|  | = aktive Wildfires über 10.000 acres (40 km2, 4000 ha) | | | | | | |
| <i>Jan. 2008</i> | | | | | | | |
| 07.01.2008 | Colorado Energy Fire | 20 westlich | Hobbs | NM | 3000 | 100 | Grassfire |
| 18.01.2008 | SRR 13 Fire | unbekannt | unbekannt | NM | 7116 | 100 | --- |
| 25.01.2008 | Heidel Fire | unbekannt | unbekannt | NM | 2000 | 100 | --- |

Legenden:
AK = Alaska; AZ = Arizona; CA = California; CO = Colorado; ID = Idaho; MT = Montana; NM = New Mexico; NV = Nevada; OR = Oregon; UT = Utah; WA = Washington; WY = Wyoming
Containment in %, Acre = 4047 m2
WFU (Wildland Fire Use = naturbelassenes kontrolliertes Abbrennen von natürlich ausgelösten Wald- und Flächenbränden)
Copyright: Wolfgang Jensch; Angaben ohne Gewähr




| Datum | Name | Position (US-mile = 1,6 km) | Örtlichkeit | Staat | Aktuelle Grösse (Acres) | Aktuelle Lage (Containment) | Informationen |
|---|--|--------------------------------|---------------------|-------|-------------------------------|-----------------------------------|---------------|
| Info | = Wildfire gelöscht (Containment) | | | | | | |
| Info | = derzeit grösste aktive Wildfires (ab 100.000 ac) | | | | | | |
| Info | = aktive Wildfires über 200.000 acres | | | | | | |
| Info | = WFU-Fires (kontrolliertes Abbrennen) | | | | | | |
| Info | = Hinweise auf mehrere Feuer in einer Region | | | | | | |
| Info | = Umfang unbekannt (keine abschliessende Meldung) | | | | | | |
|  | = aktive Wildfires über 10.000 acres (40 km2, 4000 ha) | | | | | | |
| <i>Febr. 2008</i> | | | | | | | |
| 01.02.2008 | Gomez Fire | unbekannt | unbekannt | NM | 4000 | 100 | --- |
| 08.02.2008 | Saltlakes Fire | unbekannt | Bernalillo District | NM | 2560 | 100 | --- |
| 25.02.2008 | 483 Fire | nordwestlich | Hobbs | NM | 10.500 | 100 | Grassfire |
| 25.02.2008 | Jal Fire | westlich | Jal | NM | 5760 | 100 | --- |

Legenden:
AK = Alaska; AZ = Arizona; CA = California; CO = Colorado; ID = Idaho; MT = Montana; NM = New Mexico; NV = Nevada; OR = Oregon; UT = Utah; WA = Washington; WY = Wyoming
Containment in %, Acre = 4047 m2
WFU (Wildland Fire Use = naturbelassenes kontrolliertes Abbrennen von natürlich ausgelösten Wald- und Flächenbränden)
Copyright: Wolfgang Jensch; Angaben ohne Gewähr

| Datum | Name | Position (US-mile = 1,6 km) | Örtlichkeit | Staat | Aktuelle Grösse (Acres) | Aktuelle Lage (Containment) | Informationen |
|---|--|--------------------------------|-------------|-------|-------------------------------|-----------------------------------|---------------|
| Info | = Wildfire gelöscht (Containment) | | | | | | |
| Info | = derzeit grösste aktive Wildfires (ab 100.000 ac) | | | | | | |
| Info | = aktive Wildfires über 200.000 acres | | | | | | |
| Info | = WFU-Fires (kontrolliertes Abbrennen) | | | | | | |
| Info | = Hinweise auf mehrere Feuer in einer Region | | | | | | |
| Info | = Umfang unbekannt (keine abschliessende Meldung) | | | | | | |
|  | = aktive Wildfires über 10.000 acres (40 km2, 4000 ha) | | | | | | |
| <i>März 2008</i> | | | | | | | |
| 13.03.2008 | Stiles Complex | südwestlich | Hobbs | NM/TX | 67.008 | 100 | Grassfire |
| 14.03.2008 | Norman Fire | unbekannt | unbekannt | NM | 1000 | 100 | --- |
| 21.03.2008 | River Fire | 25 nordwestlich | Las Cruces | NM | 1050 | 100 | --- |
| 21.03.2008 | Ponderosa Fire | 18 nordöstlich | Roswell | NM | 33.447 | 100 | --- |
| 21.03.2008 | Pipeline Fire | unbekannt | unbekannt | NM | 2062 | 100 | --- |
| 21.03.2008 | Border Fire | unbekannt | unbekannt | NM | 1520 | 100 | --- |
| 21.03.2008 | Big Fire | unbekannt | unbekannt | NM | 1300 | 100 | --- |
| 28.03.2008 | Easter Fire | unbekannt | Easter | MT | 3000 | 100 | --- |

Legenden:
AK = Alaska; AZ = Arizona; CA = California; CO = Colorado; ID = Idaho; MT = Montana; NM = New Mexico; NV = Nevada; OR = Oregon; UT = Utah; WA = Washington; WY = Wyoming
Containment in %, Acre = 4047 m2
WFU (Wildland Fire Use = naturbelassenes kontrolliertes Abbrennen von natürlich ausgelösten Wald- und Flächenbränden)
Copyright: Wolfgang Jensch; Angaben ohne Gewähr

| Datum | Name | Position (US-mile = 1,6 km) | Örtlichkeit | Staat | Aktuelle Grösse (Acres) | Aktuelle Lage (Containment) | Informationen |
|-------------|--|--------------------------------|-------------|-------|-------------------------------|-----------------------------------|---------------|
| Info | = Wildfire gelöscht (Containment) | | | | | | |
| Info | = derzeit grösste aktive Wildfires (ab 100.000 ac) | | | | | | |
| Info | = aktive Wildfires über 200.000 acres | | | | | | |

| | | | | | | | |
|---|--|----------------|------------------------|----|--------|-----|--------------------------|
| Info | = WFU-Fires (kontrolliertes Abbrennen) | | | | | | |
| Info | = Hinweise auf mehrere Feuer in einer Region | | | | | | |
| Info | = Umfang unbekannt (keine abschliessende Meldung) | | | | | | |
|  | = aktive Wildfires über 10.000 acres (40 km2, 4000 ha) | | | | | | |
| <i>April 2008</i> | | | | | | | |
| 04.04.2008 | Copeland Fire | unbekannt | unbekannt | NM | 1320 | 100 | --- |
| 04.04.2008 | State Line Fire | unbekannt | unbekannt | NM | 1280 | 100 | --- |
| 07.04.2008 | Cholla Fire | 32 südöstlich | Corona | NM | 12.624 | 100 | --- |
| 09.04.2008 | Wawona Nw Fire | Yosemite South | Yosemite National Park | CA | 1030 | 100 | Prescribed Fire (Timber) |
| 11.04.2008 | Buckeye 4 Fire | unbekannt | unbekannt | NM | 10.000 | 100 | --- |
| 11.04.2008 | Hughett Fire | unbekannt | unbekannt | NM | 1396 | 100 | --- |
| 15.04.2008 |  Trigo Fire | 10 östlich | Belen | NM | 13.709 | 100 | Timber Fire (Waldbrand) |
| 17.04.2008 | TA-25 Fire | 17 südwestlich | Colorado Springs | CO | 9064 | 100 | Grassfire |
| 17.04.2008 | Snakeweed | 26 südwestlich | La Junta | CO | 1272 | 100 | Grassfire |
| 17.04.2008 | Ordway Crowley Fire | unbekannt | unbekannt | CO | 8900 | 100 | --- |
| 17.04.2008 | 100 Road Fire | unbekannt | unbekannt | CO | 1000 | 100 | --- |
| 17.04.2008 |  Center Peak Fire | 28 südöstlich | Animas | NM | 25.234 | 100 | Grassfire |
| 17.04.2008 | Bounds Road Fire | unbekannt | unbekannt | NM | 2037 | 100 | --- |
| 18.04.2008 | Alamo Fire | 13 westlich | Nogales | AZ | 5070 | 100 | Grassfire |
| 21.04.2008 | Anderson 2 | unbekannt | unbekannt | NM | 2688 | 100 | --- |
| 21.04.2008 | Ruby Fire | unbekannt | unbekannt | NV | 1000 | 100 | --- |
| 24.04.2008 | Eagle Fire | 29 südlich | Alpine | AZ | 2950 | 100 | Grass- und Brushfire |
| 30.04.2008 | X Fire | 9 südlich | Grand Canyon Village | AZ | 2048 | 100 | Grass- und Brushfire |



Legenden:

AK = Alaska; AZ = Arizona; CA = California; CO = Colorado; ID = Idaho; MT = Montana; NM = New Mexico; NV = Nevada; OR = Oregon; UT = Utah; WA = Washington; WY = Wyoming

Containment in %, Acre = 4047 m2

WFU (Wildland Fire Use = naturbelassenes kontrolliertes Abbrennen von natürlich ausgelösten Wald- und Flächenbränden)

Copyright: Wolfgang Jendsch; Angaben ohne Gewähr

| Datum | Name | Position (US-mile = 1,6 km) | Örtlichkeit | Staat | Aktuelle Grösse (Acres) | Aktuelle Lage (Containment) | Informationen |
|---|---|-----------------------------|----------------------|-------|-------------------------|-----------------------------|-------------------------|
| Info | = Wildfire gelöscht (Containment) | | | | | | |
| Info | = derzeit grösste aktive Wildfires (ab 100.000 ac) | | | | | | |
| Info | = aktive Wildfires über 200.000 acres | | | | | | |
| Info | = WFU-Fires (kontrolliertes Abbrennen) | | | | | | |
| Info | = Hinweise auf mehrere Feuer in einer Region | | | | | | |
| Info | = Umfang unbekannt (keine abschliessende Meldung) | | | | | | |
|  | = aktive Wildfires über 10.000 acres (40 km2, 4000 ha) | | | | | | |
| <i>Mai 2008</i> | | | | | | | |
| 01.05.2008 |  Four Lakes Fire | 59 östlich | Roswell | NM | 23.000 | 100 | --- |
| 02.05.2008 | South Tularosa Fire | 4 südöstlich | Mescalero | NM | 3860 | 100 | Timber Fire (Waldbrand) |
| 06.05.2008 | Colyear Fire | 30 westlich | Red Bluff | CA | 1331 | 100 | Timber Fire (Waldbrand) |
| 09.05.2008 | Twenty-Two-Fire (WFU) | 12 südöstlich | Tusayan | AZ | 1010 | unbekannt | Grass- und Timber Fire |
| 10.05.2008 | Solano Fire | 20 östlich | Sells | AZ | 2545 | 100 | Brush Fire |
| 15.05.2008 | Honey Bee Fire (WFU) | --- | Inyo National Forest | CA | 1235 | unbekannt | Brush- und Timber Fire |
| 20.05.2008 | Avocado Fire | Avocado Lake | Tivy Mountain | CA | 1200 | 100 | --- |
| 21.05.2008 | Avocado Fire | 7 nordöstlich | Avocado | CA | 1200 | 100 | Grassfire |
| 22.05.2008 | Frye Mesa Fire | 4 südwestlich | Safford | AZ | 3100 | 100 | Grass- und Brushfire |
| 22.05.2008 | Whitmire Fire | 25 südwestlich | Stafford | AZ | 3990 | 95 | Grassfire |
| 23.05.2008 | Summit Fire | 7 südlich | Los Gatos | CA | 4270 | 100 | Brush- und Timber Fire |
| 25.05.2008 | Choctaw Fire | unbekannt | unbekannt | NM | 1500 | 100 | --- |
| 27.05.2008 | Hennigan Fire | 15 östlich | Maxwell | NM | 1800 | 100 | Timber Fire (Waldbrand) |

Legenden:























AK = Alaska; AZ = Arizona; CA = California; CO = Colorado; ID = Idaho; MT = Montana; NM = New Mexico; NV = Nevada; OR = Oregon; UT = Utah; WA = Washington; WY = Wyoming

Containment in %, Acre = 4047 m2

WFU (Wildland Fire Use = naturbelassenes kontrolliertes Abbrennen von natürlich ausgelösten Wald- und Flächenbränden)

Copyright: Wolfgang Jendsch; Angaben ohne Gewähr

| Datum | Name | Position (US-mile = 1,6 km) | Örtlichkeit | Staat | Aktuelle Grösse (Acres) | Aktuelle Lage (Containment) | Informationen |
|-------------|--|-----------------------------|-------------|-------|-------------------------|-----------------------------|---------------|
| Info | = Wildfire gelöscht (Containment) | | | | | | |
| Info | = derzeit grösste aktive Wildfires (ab 100.000 ac) | | | | | | |
| Info | = aktive Wildfires über 200.000 acres | | | | | | |
| Info | = WFU-Fires (kontrolliertes Abbrennen) | | | | | | |

| Info | = Hinweise auf mehrere Feuer in einer Region | | | | | | |
|---|---|----------------------|--------------------------|----|------------------|-----------|-------------------------|
| Info | = Umfang unbekannt (keine abschliessende Meldung) | | | | | | |
|  | = aktive Wildfires über 10.000 acres (40 km2, 4000 ha) | | | | | | |
| <i>Juni 2008</i> | | | | | | | |
| 03.06.2008 | Kincaid Fire | 9 südöstlich | Artestia | NM | 3194 | 100 | Grass- und Brushfire |
| 05.06.2008 | Roger's Pasture Fire | 8 südwestlich | Ruidoso | NM | 1498 | 100 | Grass- und Brushfire |
| 06.06.2008 | Aggie Fire | 25 nordwestlich | Ruidoso | NM | 1080 | 80 | Grass- und Brushfire |
| 08.06.2008 |  Indians Fire | 18 westlich | King City | CA | 81.378 | 100 | Grass- und Brushfire |
| 09.06.2008 | Thompson Fire | 3 notdwestlich | Vegas Junction | NM | 2100 | 100 | --- |
| 09.06.2008 |  Clover Fire (vorm. WFU fire) | 32 nördlich | Weldon | CA | 15.300 | 90 | Brush- und Timber Fire |
| 10.06.2008 | 41 Fire | 17 nördlich | Fresno | CA | 3300 | 100 | Grass- und Timber Fire |
| 10.06.2008 | Ophir Fire | 2 südlich | Oroville | CA | 1600 | 100 | Grass- und Brushfire |
| 10.06.2008 | Jackson Fire | 5 südlich | Rio Oso | CA | 6400 | 100 | --- |
| 10.06.2008 | La Grange Fire | Hwy 132-Avenida Lugo | Don Pedro Reservoir | CA | 1346 | 100 | --- |
| 11.06.2008 |  Humboldt Fire | 1 östlich | Chico | CA | 23.162 | 80 | Grassfire |
| 11.06.2008 |  Bridger Fire | 20 östlich | Thatcher | CO | 45.800 | 95 | Timber Fire (Waldbrand) |
| 12.06.2008 | Whiskey Fire | 5 nordwestlich | Paskenta | CA | 7783 | 100 | Timber Fire (Waldbrand) |
| 15.06.2008 | Elkhorn 2 Fire | 48 nordöstlich | Tonopah | NV | 4700 | 50 | Brush- und Timber Fire |
| 15.06.2008 | Dripping Springs Fire | 12 östlich | Las Cruces | NM | 1735 | 100 | Brush- und Grassfire |
| 16.06.2008 | Corn Creek Fire | 11 westlich | Escalante | UT | 2269 | 100 | Timber Fire (Waldbrand) |
| 17.06.2008 | Baird Springs Fire | 6 nordwestlich | Quincy | WA | 3160 | 100 | Grass- und Brushfire |
| 19.06.2008 |  Rocky Fire | 35 westlich | Carlsbad | NM | 49.132 | 100 | Grass- und Timber Fire |
| 19.06.2008 | West Fork Fire | 28 westlich | Raton | NM | 4980 | 100 | Timber Fire (Waldbrand) |
| 20.06.2008 |  Bonney Fire | 33 westlich | Roswell | NM | 25.360 | 100 | Grass- und Timber Fire |
| 20.06.2008 | Pasa Monte Fire | unbekannt | unbekannt | NM | 5000 | 100 | --- |
| 21.06.2008 | MM91 #2 Fire | unbekannt | unbekannt | NM | 1386 | 100 | --- |
| 22.06.2008 | Wild Fire | 5 östlich | Napa | CA | 4089 | 100 | Brushfire |
| 22.06.2008 | Brown Fire | 14 südöstlich | Hollister | CA | 3870 | 100 | Grassfire |
| 22.06.2008 | Popcorn Fire | 9 nordwestlich | Little Valley | CA | 3000 | 50 | Brush- und Timber Fire |
| 22.06.2008 |  Iron Complex (Buckhorn, 2 Alps Complex Fires) | 1 nördlich | Junction City | CA | 105.606 | 98 | Brush- und Timber Fire |
| 22.06.2008 |  Lime Complex (Teile zu Yolla Bolly Complex) | 14 westlich | Hayfork | CA | (116.488) 64.502 | 100 | Timber Fire (Waldbrand) |
| 22.06.2008 |  Siskiyou-Blue 2 Complex (vormals Siskiyou Complex) Klamath Complex | 18 südwestlich | Happy Camp | CA | 82.186 (62.361) | 95 (69) | Timber Fire (Waldbrand) |
| 22.06.2008 |  Walker Fire | --- | Western Lake County | CA | 14.500 | 100 | Brush- und Timber Fire |
| 23.06.2008 | Yuba River Complex | 13 nordöstlich | Nevada City | CA | 4254 | 100 | Brush- und Timber Fire |
| 23.06.2008 |  American River Complex | 11 nordöstlich | Foresthill | CA | 20.541 | 100 | Brush- und Timber Fire |
| 23.06.2008 | June ABCD Misc Complex (Yolla Bolly Complex) | 24 südwestlich | Chico | CA | 1498 | 5 | Grass- und Timber Fire |
| 23.06.2008 |  Cub Complex (Cub Fire, Onion Fire) | 16 südwestlich | Chester | CA | 19.718 | 100 | Timber Fire (Waldbrand) |
| 23.06.2008 |  Canyon Complex | 16 nordöstlich | Paradise | CA | 37.831 | 97 | Timber Fire (Waldbrand) |
| 23.06.2008 |  MEU Lightning Complex | --- | Mendocino County | CA | 53.300 | 100 | Grass- und Timber Fire |
| 23.06.2008 |  SHU Lightning Complex | --- | Shasta-/Trinity Counties | CA | 86.500 | 100 | Brush- und Timber Fire |
| 23.06.2008 |  BTU Lightning Complex | --- | Butte County | CA | 59.440 | 100 | Brush- und Timber Fire |
| 23.06.2008 |  Walker Fire | 10 nordöstlich | Clearlake Oaks | CA | 14.500 | 100 | Brushfire |
| 23.06.2008 |  TGU Lightning Complex | --- | Tehama County | CA | 22.907 | 100 | Brushfire |
| 23.06.2008 |  Basin Complex | 5 südöstlich | Big Sur | CA | 162.818 | 100 | Brush- und Timber Fire |
| 23.06.2008 | Mariposa Complex (4) | --- | Mariposa County | CA | 2500 | 100 | Grass- und Timber Fire |
| 23.06.2008 | Mad Complex (3) | --- | Humboldt County | CA | 3705 | 100 | Brush- und Timber Fire |
| 23.06.2008 | Peterson Complex (Peterson Fire) | 10 östlich | Cassell | CA | 7824 | 100 | Grass- und Timber Fire |
| 23.06.2008 | Oliver Complex | 7 westlich | Fish Camp | CA | 2789 | 100 | Brush- und Timber Fire |
| 23.06.2008 | Hot Air Fire | 29 südwestlich | Alpine | AZ | 8300 | 100 | Brush- und Timber Fire |
| 23.06.2008 | Greenville Fire | 1 östlich | Greenville | AZ | 1100 | 100 | Grassfire |
| 23.06.2008 | West Fire | unbekannt | unbekannt | NM | 1437 | 100 | --- |
| 23.06.2008 | Whiskey Town Complex | 12 westlich | Redding | CA | 6240 | 100 | Brush- und Timber Fire |
| 23.06.2008 | Adams Fire | unbekannt | unbekannt | AZ | 1040 | 100 | --- |
| 23.06.2008 | Humboldt Complex | --- | Humboldt County | CA | 1325 | 100 | Grassfire |
| 23.06.2008 |  Corral Fire | 23 westlich | Termo | CA | 12.434 | 100 | Grass- und Timber Fire |
| 24.06.2008 |  Hell's Half Fire (Hell's Half Complex) | 8 südwestlich | Burnt Ranch | CA | 15.146 | 100 | Timber Fire (Waldbrand) |
| 24.06.2008 | North Mountain Fire | 7 nordöstlich | Groveland | CA | 2889 | 100 | Timber Fire (Waldbrand) |
| 25.06.2008 | Mill Complex (Mill, Antelop) (Soda Complex) | 16 nordöstlich | Los Molinos | CA | 2100 | unbekannt | Timber Fire (Waldbrand) |
| 25.06.2008 | Oliver Fire | 12 östlich | Mariposa | CA | 2789 | 100 | Timber Fire (Waldbrand) |
| 25.06.2008 | White Tank Fire | 10 östlich | Arivaca | AZ | 8135 | 100 | Grassfire |
| 25.06.2008 | Distillery Fire | 10 östlich | Vail | AZ | 8050 | 100 | Grassfire |
| 25.06.2008 | Nuevo Fire | 17 nordwestlich | Nogales | AZ | 1533 | 100 | Grass- und Brushfire |
| 25.06.2008 | Bar S Fire | unbekannt | unbekannt | AZ | 3000 | 100 | --- |
| 25.06.2008 | Hwy 380 Fire | unbekannt | unbekannt | AZ | 2680 | 100 | --- |

| | | | | | | | |
|------------|---|-----------------|-------------------|----|-----------------|-----------|-------------------------|
| 25.06.2008 | 🔴 Ukonom(-South) Complex (Nordteil an Panther, Südteil an Bear Wallow) | 10 östlich | Orleans | CA | 29.327 (51.017) | 82 (89) | Timber Fire (Waldbrand) |
| 25.06.2008 | Big Springs Fire | 18 östlich | Valencia | NM | 5478 | 100 | Timber Fire (Waldbrand) |
| 26.06.2008 | Soda Complex (Monkey, Mill, Big, Back) | 15 nordwestlich | Upper Lake | CA | 8652 | 100 | Timber Fire (Waldbrand) |
| 26.06.2008 | Crystal Peak Fire | 23 südlich | San Carlos | AZ | 1058 | 90 | Brushfire |
| 26.06.2008 | Ethan Fire | 12 südwestlich | Phoenix | AZ | 6660 | 95 | Brushfire |
| 26.06.2008 | Silver Complex (2) | 12 südöstlich | Mariposa | CA | 1161 | 100 | Timber Fire (Waldbrand) |
| 27.06.2008 | 🔴 Bear Mountain Fire | 20 südlich | Alpine | AZ | 21.000 | 0 | Brush- und Timber Fire |
| 27.06.2008 | Bear Creek Fire | 5 nordwestlich | Boulder | UT | 1413 | 100 | Grass- und Timber Fire |
| 28.06.2008 | Black Mesa Fire | 10 nordöstlich | San Carlos | AZ | 1744 | 100 | Grass- und Brushfire |
| 28.06.2008 | Jack Wood Fire (WFU) | 35 südlich | San Simon | AZ | 8241 | 90 | Brush- und Timber Fire |
| 28.06.2008 | Sophia Fire | unbekannt | unbekannt | AZ | 3000 | 100 | --- |
| 28.06.2008 | Nash Ranch Fire | 10 westlich | Cripple Creek | CO | 1115 | 100 | Grass- und Timber Fire |
| 29.06.2008 | Boulder Field Fire | 30 südwestlich | Animas | NM | 1000 | unbekannt | Brush- und Timber Fire |
| 29.06.2008 | Eldridge Fire | unbekannt | unbekannt | NM | 5800 | 100 | --- |
| 30.06.2008 | 🔴 Yolla Bolly Complex (3) (June ABCD Misc. Complex, Teile Lime Complex) | 24 südwestlich | Chico | CA | 89.994 (6625) | 100 (65) | Grass- und Timber Fire |
| 30.06.2008 | Seep Lakes Fire | 3 westlich | Warden | WA | 1950 | 100 | Grass- und Brushfire |
| 30.06.2008 | 🔴 Piute Fire | 17 nordöstlich | Caliente | CA | 37.026 | 97 | Timber Fire (Waldbrand) |
| 30.06.2008 | Reddington Fire (WFU) | unbekannt | unbekannt | CA | 2000 | unbekannt | --- |
| 30.06.2008 | Lane 2 Fire | 14 nordwestlich | Black Canyon City | AZ | 9629 | 100 | Timber Fire (Waldbrand) |

Legenden:

AK = Alaska; AZ = Arizona; CA = California; CO = Colorado; ID = Idaho; MT = Montana; NM = New Mexico; NV = Nevada; OR = Oregon; UT = Utah; WA = Washington; WY = Wyoming

Containment in %, Aere = 4047 m2

WFU (Wildland Fire Use = naturbelassenes kontrolliertes Abbrennen von natürlich ausgelösten Wald- und Flächenbränden)

Complex (Anzahl der Einzelfeuer in Klammern)

Copyright: Wolfgang Jensch; Angaben ohne Gewähr

| Datum | Name | Position (US-mile = 1,6 km) | Örtlichkeit | Staat | Aktuelle Grösse (Acres) | Aktuelle Lage (Containment) | Informationen |
|------------------|---|-----------------------------|----------------|-------|-------------------------|-----------------------------|-------------------------|
| Info | = Wildfire gelöscht (Containment) | | | | | | |
| Info | = derzeit grösste aktive Wildfires (ab 100.000 ac) | | | | | | |
| Info | = aktive Wildfires über 200.000 acres | | | | | | |
| Info | = WFU-Fires (kontrolliertes Abbrennen) | | | | | | |
| Info | = Hinweise auf mehrere Feuer in einer Region | | | | | | |
| Info | = Umfang unbekannt (keine abschliessende Meldung) | | | | | | |
| 🔴 | = aktive Wildfires über 10.000 acres (40 km2, 4000 ha) | | | | | | |
| Juli 2008 | | | | | | | |
| 01.07.2008 | 🔴 Jackies Butte Fire | 37 südwestlich | Jordan Valley | OR | 26.902 | 100 | Grass- und Brushfire |
| 01.07.2008 | Seep Lake Fire | 4 westlich | Warden | WA | 1950 | 100 | Grassfire |
| 02.07.2008 | 🔴 Jackies Butte Fire (Rattlesnake Point Complex) | 2 südöstlich | Okanogan | WA | 26.902 | 100 | Grass- und Brushfire |
| 02.07.2008 | Murderer's Creek Fire | 10 südlich | Dayville | OR | 1500 | 100 | Timber Fire (Waldbrand) |
| 02.07.2008 | 🔴 Jack Knife Fire | 10 östlich | Grass Valley | OR | 32.000 | 100 | Grass- und Timber Fire |
| 03.07.2008 | Gap Fire | 6 nordwestlich | Santa Barbara | CA | 9443 | 100 | Brushfire |
| 03.07.2008 | Rattlesnake Point Fire/Complex | 10 südwestlich | Okanogan | WA | 2633 | 95 | Grass- und Timber Fire |
| 04.07.2008 | Sayrs Fire (Incident 291) | 6 nordwestlich | Grass Valley | OR | 3800 | 95 | Grassfire |
| 05.07.2008 | Buck Fire | 23 nordöstlich | Douglas | AZ | 2250 | 80 | Grassfire |
| 06.07.2008 | Stubblefield Point Fire | 14 nordöstlich | Bridgeport | WA | 1500 | 100 | Grass- und Timber Fire |
| 06.07.2008 | Rehberg Assist Fire | 5 nordwestlich | Billings | MT | 1120 | 100 | Grassfire |
| 07.07.2008 | Blue 2 Fire (Siskiyou-Blue 2 Complex) | 12 östlich | Klamath | CA | 9728 | 69 | Timber Fire (Waldbrand) |
| 08.07.2008 | Whiskey Fire | 25 nördlich | Stafford | AZ | 1133 | 90 | Grass- und Brushfire |
| 10.07.2008 | Highway 20 Fire | 38 westlich | Idaho Falls | ID | 1419 | 100 | Grass- und Brushfire |
| 10.07.2008 | 🔴 Badger Mountain Fire | 8 nördlich | East Wenatchee | WA | 15.023 | 98 | Grassfire |
| 11.07.2008 | Browns Canyon Fire | 6 nördlich | Orondo | WA | 2000 | 5 | Brushfire |
| 11.07.2008 | Mill Fire | 1 östlich | Warm Springs | OR | 3360 | 100 | --- |
| 11.07.2008 | Cayuse Fire | 11 östlich | Tonasket | WA | 1778 | 100 | Grass- und Brushfire |
| 11.07.2008 | Goose Slough Fire | 7 nördlich | Bettles | AK | 2560 | 100 | Timber Fire (Waldbrand) |
| 12.07.2008 | Spokane Valley Fire | 4 westlich | Spokane Valley | WA | 1006 | 100 | Grass- und Brushfire |
| 12.07.2008 | Grand Complex (2) - (WFU) | 20 südöstlich | Grand Junction | CO | 1632 | unbekannt | Grass- und Brushfire |
| 12.07.2008 | Central Grade Fire | 4 östlich | Lewiston | ID | 4862 | 100 | Grassfire |
| 13.07.2008 | French Valley Fire | 7 südöstlich | Omak | WA | 1420 | 100 | Grass- und Timber Fire |
| 13.07.2008 | 🔴 Bear Wallow Complex (3) (plus Ukonom-South) (Klamath Theater) | 13 südöstlich | Happy Camp | CA | 47.998 (14.601) | 75 (49) | Timber Fire (Waldbrand) |
| 14.07.2008 | Cold Springs Fire | 40 nordwestlich | Goldendale | WA | 7729 | 100 | Timber Fire (Waldbrand) |
| 15.07.2008 | Willow Creek Fire | 5 südöstlich | Soap Lake | WA | 3600 | 60 | Grassfire |
| 15.07.2008 | 243 Fire | 8 östlich | Desert Aire | WA | 1384 | 100 | unbekannt |
| 20.07.2008 | Callaghan Fire | 14 nordöstlich | Austin | NV | 1100 | 85 | Grass- und Timber Fire |

| | | | | | | | |
|------------|---|-----------------|-------------------------------|----|-----------------|-----------|-------------------------|
| 22.07.2008 | Burn Canyon Fire | unbekannt | unbekannt | NV | 1688 | 100 | --- |
| 22.07.2008 |  Panther Fire (plus Nordteil von Ukonom) (Klamath Theater) | 14 südwestlich | Happy Camp | CA | 72.344 (23.214) | 25 (70) | Brush- und Timber Fire |
| 22.07.2008 | Rush Creek Fire (Westy WFU Fire) | 20 östlich | Yellow Pine | ID | 1435 | unbekannt | --- |
| 23.07.2008 | Black Creek Fire | unbekannt | unbekannt | ID | 1000 | 100 | --- |
| 25.07.2008 | Stuhlmiller Fire | unbekannt | unbekannt | WA | 1200 | 100 | --- |
| 26.07.2008 |  Telegraph Fire | 5 nördlich | Mariposa (nahe Yosemite N.P.) | CA | 34.091 | 100 | Brush- und Timber Fire |
| 27.07.2008 |  Cascade Fire | 10 westlich | Red Lodge | MT | 10.173 | 85 | Timber Fire (Waldbrand) |
| 27.07.2008 | Niebaur Fire | 8 südöstlich | American Falls | ID | 7923 | 100 | Grassfire |
| 28.07.2008 | 262 Fire | 12 nordwestlich | Othello | WA | 6054 | 100 | Brushfire |
| 28.07.2008 |  Gunbarrel Fire (WFU) | 40 westlich | Cody | WY | 67.141 | 78 | Timber Fire (Waldbrand) |
| 29.07.2008 | Rich Fire | 20 westlich | Quincy | CA | 6112 | 100 | Timber Fire (Waldbrand) |
| 30.07.2008 |  New Fork Lakes Fire | 15 nördlich | Pinedale | WY | 15.089 | 60 | Timber Fire (Waldbrand) |
| 30.07.2008 | Le Hardy Fire | 65 westlich | Cody | WY | 9700 | 27 | Timber Fire (Waldbrand) |
| 30.07.2008 | Gooseberry Fire | 10 südöstlich | Doyle | CA | 3042 | 100 | Timber Fire (Waldbrand) |
| 31.07.2008 | Cabin Creek Fire | 35 westlich | Cobalt | ID | 5494 | unbekannt | Grass- und Timber Fire |
| 31.07.2008 | Blackhawk Fire | unbekannt | unbekannt | ID | 1500 | 100 | --- |
| 31.07.2008 | Little One Fire | 15 nordöstlich | Midas | NV | 1000 | 100 | Grass- und Brushfire |

Legenden:









AK = Alaska; AZ = Arizona; CA = California; CO = Colorado; ID = Idaho; MT = Montana; NM = New Mexico; NV = Nevada; OR = Oregon; UT = Utah; WA = Washington; WY = Wyoming

Containment in %, Acre = 4047 m²

WFU (Wildland Fire Use = naturbelassenes kontrolliertes Abbrennen von natürlich ausgelösten Wald- und Flächenbränden)

Complex (Anzahl der Einzelfeuer in Klammern)

Copyright: Wolfgang Jendsch; Angaben ohne Gewähr

| Datum | Name | Position (US-mile = 1,6 km) | Örtlichkeit | Staat | Aktuelle Grösse (Acres) | Aktuelle Lage (Containment) | Informationen |
|---|--|-----------------------------|-----------------|-------|-------------------------|-----------------------------|-------------------------|
| Info | = Wildfire gelöscht (Containment) | | | | | | |
| Info | = derzeit grösste aktive Wildfires (ab 100.000 ac) | | | | | | |
| Info | = aktive Wildfires über 200.000 acres | | | | | | |
| Info | = WFU-Fires (kontrolliertes Abbrennen) | | | | | | |
| Info | = Hinweise auf mehrere Feuer in einer Region | | | | | | |
| Info | = Umfang unbekannt (keine abschliessende Meldung) | | | | | | |
|  | = aktive Wildfires über 10.000 acres (40 km ² , 4000 ha) | | | | | | |
| Aug. 2008 | | | | | | | |
| 02.08.2008 | Sand Shed Fire | 5 westlich | Richfield | ID | 3840 | 100 | Brushfire |
| 02.08.2008 | Green Lake Fire | 4 nordwestlich | Omak | WA | 2614 | 100 | Brush- und Timber Fire |
| 02.08.2008 |  Smith Lake Fire | 4 nordwestlich | Grand Coulee | WA | 12.513 | 75 | Grass- und Brushfire |
| 05.08.2008 | Craig Fire | 12 östlich | Oroville | CA | 2001 | 100 | Brushfire |
| 06.08.2008 | Rattlesnake Fire | 30 westlich | Darby | ID | 2600 | 0 | Timber Fire (Waldbrand) |
| 07.08.2008 | Ochoco Fire (WFU) | 10 südwestlich | Dayville | OR | 4891 | 100 | Brush- und Timber Fire |
| 08.08.2008 | Wood Hump Fire (WFU) (Border Complex) | 30 südwestlich | Darby | MT | 2212 | unbekannt | Brushfire |
| 08.08.2008 | Gnarl Ridge Fire | 10 südlich | Parkdale | OR | 3280 | 90 | Timber Fire (Waldbrand) |
| 08.08.2008 |  Columbia River Road Fire | 9 westlich | Nespelem | WA | 22.155 | 100 | Grass- und Timber Fire |
| 08.08.2008 | 650 Fire | 4 westlich | Moro | OR | 5175 | 100 | --- |
| 08.08.2008 | Bliss Fire | 3 südlich | Bliss | ID | 2000 | 100 | Grass- und Brushfire |
| 09.08.2008 | Silvies River Fire | 13 nordwestlich | Burns | OR | 4040 | 100 | Grass- und Timber Fire |
| 09.08.2008 | North Pole Ridge Fire | 10 nördlich | Clarno | OR | 6319 | 100 | Brush- und Timber Fire |
| 10.08.2008 | Deep Draw Fire | 8 westlich | Elmo | MT | 2022 | 100 | Grass- und Timber Fire |
| 11.08.2008 | Snow Hole Fire | 12 südwestlich | Cottonwood | ID | 2900 | 95 | Grassfire |
| 11.08.2008 | Devil Fire | 13 südöstlich | Grouse Creek | UT | 1588 | 100 | Brush- und Timber Fire |
| 11.08.2008 | Rock Creek Fire | 28 nordöstlich | Battle Mountain | NV | 2300 | 20 | Grass- und Brushfire |
| 13.08.2008 |  South Barker Fire (WFU) | 5 nordwestlich | Rocky Bar | ID | 38.583 | unbekannt | Brush- und Timber Fire |
| 15.08.2008 |  Westy Fire (WFU) (Rush Creek Fire) | 24 nordöstlich | Yellow Pine | ID | 11.255 | unbekannt | Grass- und Timber Fire |
| 16.08.2008 | Jump Off Joe Fire (WFU) | unbekannt | unbekannt | WA | 1000 | 100 | --- |
| 16.08.2008 | Jack Creek Fire | 13 südwestlich | Leavenworth | WA | 1113 | unbekannt | Timber Fire (Waldbrand) |
| 16.08.2008 |  Lonesome Complex | 21 östlich | Prospect | OR | 21.125 | 100 | Timber Fire (Waldbrand) |
| 16.08.2008 | North Fork Complex (Rattle) | 26 nordöstlich | Glide | OR | 1341 | 100 | Timber Fire (Waldbrand) |
| 17.08.2008 | Willow Fire (WFU) | 11 westlich | Macks Inn | ID | 5443 | unbekannt | Timber Fire (Waldbrand) |
| 18.08.2008 | Bridge Creek Fire | 7 südwestlich | Mitchell | OR | 4891 | 100 | Brushfire |
| 18.08.2008 |  Rattle Fire (North Fork Complex) | 30 östlich | Glide | OR | 19.775 | 100 | Timber Fire (Waldbrand) |
| 19.08.2008 |  East Side Rock Ridge Fire (WFU) | 15 südöstlich | Jarbidge | NV | 54.549 | 50 | Timber Fire (Waldbrand) |
| 19.08.2008 | Moose Creek Fire (WFU) | 25 südwestlich | Powell | ID | 2549 | unbekannt | Timber Fire (Waldbrand) |
| 19.08.2008 | Jack Fire | --- | Lava Beds N. M. | CA | 6900 | 100 | Brushfire |
| 19.08.2008 | Summit Springs Complex (Middlefork) | 9 nördlich | Sisters | OR | 1973 | 100 | Timber Fire (Waldbrand) |

| | | | | | | | |
|------------|--|-----------------|---------------|----|---------|-----------|-------------------------|
| 19.08.2008 | 🔥 North Minidoka Fire | 3 nördlich | Minidoka | ID | 31.616 | 100 | Grass- und Brushfire |
| 19.08.2008 | Porcupine Fire | 20 südöstlich | Elk City | ID | 2350 | 25 | Timber Fire (Waldbrand) |
| 20.08.2008 | Hell's 1/2 Saddle (WFU) | 24 südwestlich | Darby | MT | 1750 | unbekannt | Timber Fire (Waldbrand) |
| 20.08.2008 | 🔥 Swanson Lake Fire | 4 südwestlich | Creston | WA | 19.090 | 100 | Timber Fire (Waldbrand) |
| 21.08.2008 | Rock Lake Fire | 18 südlich | Cheney | WA | 2172 | 100 | Grass- und Timber Fire |
| 21.08.2008 | Wild Rivers Complex (3) | 17 südwestlich | Grants Pass | OR | 1082 | 100 | Brush- und Timber Fire |
| 22.08.2008 | Border Complex (WFU) (Wood Hump, Cayuse, Roan) | 30 nordöstlich | North Fork | ID | 7137 | unbekannt | Timber Fire (Waldbrand) |
| 22.08.2008 | The Mill Fire (WFU) | 27 südöstlich | Fredonia | AZ | 1710 | 100 | Timber Fire (Waldbrand) |
| 22.08.2008 | Friedal Fire | 13 südöstlich | Snowville | UT | 2782 | 100 | Grass- und Brushfire |
| 23.08.2008 | Knowlton Complex | 38 südöstlich | Miles City | MT | 7311 | 100 | Timber Fire (Waldbrand) |
| 25.08.2008 | 🔥 Dunn Mtn. Assist Fire | 40 nordöstlich | Billings | MT | 102.383 | 100 | Grass- und Brushfire |
| 26.08.2008 | 🔥 Mayberry Fire | 32 nordwestlich | Craig | CO | 25.385 | 100 | Grass- und Brushfire |
| 26.08.2008 | Prong Fire | 23 nordwestlich | Craig | CO | 5066 | 100 | Grass- und Brushfire |
| 26.08.2008 | Kathryn Fire | 10 westlich | Malta | MT | 5500 | 100 | --- |
| 26.08.2008 | 🔥 Tehipite Fire (WFU) | 20 nordöstlich | Dunlap | CA | 11.596 | unbekannt | Timber Fire (Waldbrand) |
| 27.08.2008 | Knudsen Fire | unbekannt | unbekannt | ID | 1200 | 100 | --- |
| 27.08.2008 | 🔥 Westy Fire (WFU) | 22 nordöstlich | Yellow Pine | ID | 11.255 | unbekannt | Timber Fire (Waldbrand) |
| 28.08.2008 | Porcupine Ranch Fire | 2 östlich | Castle Valley | UT | 3432 | 95 | Brush- und Timber Fire |
| 28.08.2008 | 🔥 Nature Fire | 8 westlich | Picabo | ID | 14.874 | 100 | Grass- und Brushfire |
| 29.08.2008 | Shoestring Fire | 6 nördlich | Wendell | ID | 2300 | 100 | Grass- und Brushfire |

Legenden:

AK = Alaska; AZ = Arizona; CA = California; CO = Colorado; ID = Idaho; MT = Montana; NM = New Mexico; NV = Nevada; OR = Oregon; UT = Utah; WA = Washington; WY = Wyoming

Containment in %, Acre = 4047 m²

WFU (Wildland Fire Use = naturbelassenes kontrolliertes Abbrennen von natürlich ausgelösten Wald- und Flächenbränden)

Complex (Anzahl der Einzelfeuer in Klammern)

Copyright: Wolfgang Jensch; Angaben ohne Gewähr

| Datum | Name | Position (US-mile = 1,6 km) | Örtlichkeit | Staat | Aktuelle Grösse (Acres) | Aktuelle Lage (Containment) | Informationen |
|------------|---|--------------------------------|--------------|-------|-------------------------------|-----------------------------------|-------------------------|
| Info | = Wildfire gelöscht (Containment) | | | | | | |
| Info | = derzeit grösste aktive Wildfires (ab 100.000 ac) | | | | | | |
| Info | = aktive Wildfires über 200.000 acres | | | | | | |
| Info | = WFU-Fires (kontrolliertes Abbrennen) | | | | | | |
| Info | = Hinweise auf mehrere Feuer in einer Region | | | | | | |
| Info | = Umfang unbekannt (keine abschliessende Meldung) | | | | | | |
| 🔥 | = aktive Wildfires über 10.000 acres (40 km ² , 4000 ha) | | | | | | |
| Sept. 2008 | | | | | | | |
| 01.09.2008 | Golden Valley Complex | unbekannt | unbekannt | MT | 3558 | 100 | --- |
| 08.09.2008 | Gulch Fire | 3 westlich | Platina | CA | 2847 | 100 | Brush- und Timber Fire |
| 10.09.2008 | Little Park Fire | 14 östlich | Carey | ID | 1792 | 100 | Grass- und Brushfire |
| 12.09.2008 | 🔥 Klamath (Theater) Complex (Bear Wallow Complex, Panther, Siskiyou/Blue 2) | 14 westlich | Etna | CA | 192.038 | 90 | Brush- und Timber Fire |
| 16.09.2008 | Hidden Fire | --- | Sequoia N.P. | CA | 3668 | 100 | Timber Fire (Waldbrand) |
| 18.09.2008 | Doubleday Fire | 2 südlich | Butte Falls | OR | 1275 | 100 | Timber Fire (Waldbrand) |
| 19.09.2008 | Line Creek Fire | 40 südwestlich | Broadus | MT | 1038 | 95 | Brush- und Timber Fire |
| 22.09.2008 | Shingle Mill Fire (WFU) | 31 nördlich | Kemmerer | WY | 1290 | 100 | Brush Fire |
| 25.09.2008 | Big Cove Fire | 5 westlich | Willowdale | OR | 4779 | 100 | Brush- und Timber Fire |
| 26.09.2008 | Wizard Fire | 18 nordwestlich | Sisters | OR | 1840 | 100 | Timber Fire (Waldbrand) |
| 29.09.2008 | 🔥 Chalk Fire | 9 nördlich | Gorda | CA | 16.269 | 100 | Timber Fire (Waldbrand) |

Legenden:

AK = Alaska; AZ = Arizona; CA = California; CO = Colorado; ID = Idaho; MT = Montana; NM = New Mexico; NV = Nevada; OR = Oregon; UT = Utah; WA = Washington; WY = Wyoming

Containment in %, Acre = 4047 m²

WFU (Wildland Fire Use = naturbelassenes kontrolliertes Abbrennen von natürlich ausgelösten Wald- und Flächenbränden)

Complex (Anzahl der Einzelfeuer in Klammern)

Copyright: Wolfgang Jensch; Angaben ohne Gewähr

| Datum | Name | Position (US-mile = 1,6 km) | Örtlichkeit | Staat | Aktuelle Grösse (Acres) | Aktuelle Lage (Containment) | Informationen |
|-------|--|--------------------------------|-------------|-------|-------------------------------|-----------------------------------|---------------|
| Info | = Wildfire gelöscht (Containment) | | | | | | |
| Info | = derzeit grösste aktive Wildfires (ab 100.000 ac) | | | | | | |
| Info | = aktive Wildfires über 200.000 acres | | | | | | |
| Info | = WFU-Fires (kontrolliertes Abbrennen) | | | | | | |
| Info | = Hinweise auf mehrere Feuer in einer Region | | | | | | |
| Info | = Umfang unbekannt (keine abschliessende Meldung) | | | | | | |
| 🔥 | = aktive Wildfires über 10.000 acres (40 km ² , 4000 ha) | | | | | | |

| Datum | Name | Position (US-mile = 1,6 km) | Örtlichkeit | Staat | Aktuelle Grösse (Acres) | Aktuelle Lage (Containment) | Informationen |
|------------------|----------------------|-----------------------------|--------------|-------|-------------------------|-----------------------------|-------------------------|
| Okt. 2008 | | | | | | | |
| 01.10.2008 | Shoshone Basin Fire | 2 südöstlich | Rogerson | ID | 6773 | 100 | Grass- und Brushfire |
| 01.10.2008 | West Elk Fire | 18 westlich | Gunnison | CO | 1226 | 40 | Timber Fire (Waldbrand) |
| 04.10.2008 | Timber Fire (WFU) | 13 nordöstlich | Spencer | ID | 1747 | unbekannt | Grass- und Timber Fire |
| 06.10.2008 | Lost Eden Fire (WFU) | 5 nördlich | Clints Well | AZ | 1150 | unbekannt | Timber Fire (Waldbrand) |
| 10.10.2008 | November Fire | unbekannt | unbekannt | CA | 1400 | 100 | --- |
| 13.10.2008 | Marek Fire | 5 östlich | San Fernando | CA | 4824 | 100 | Grass- und Brushfire |
| 14.10.2008 | 🔴 Sesnon Fire | 7 nordöstlich | Simi Valley | CA | 14.703 | 100 | Brushfire |
| 14.10.2008 | Juliett Fire | 9 nordöstlich | Oceanside | CA | 4026 | 100 | Grass- und Brushfire |
| 23.10.2008 | 🔴 Marteen Fire (WFU) | 15 nordöstlich | Moab | UT | 10.788 | 100 | Grass- und Timber Fire |
| 28.10.2008 | Peterson Fire | --- | --- | NV | 1190 | 100 | --- |

Legenden:
AK = Alaska; AZ = Arizona; CA = California; CO = Colorado; ID = Idaho; MT = Montana; NM = New Mexico; NV = Nevada; OR = Oregon; UT = Utah; WA = Washington; WY = Wyoming
Containment in %, Acre = 4047 m2
WFU (Wildland Fire Use = naturbelassenes kontrolliertes Abbrennen von natürlich ausgelösten Wald- und Flächenbränden)
Complex (Anzahl der Einzelfeuer in Klammern)
Copyright: Wolfgang Jendsch; Angaben ohne Gewähr

| Datum | Name | Position (US-mile = 1,6 km) | Örtlichkeit | Staat | Aktuelle Grösse (Acres) | Aktuelle Lage (Containment) | Informationen |
|------------------|--|-----------------------------|----------------------------|-------|-------------------------|-----------------------------|---------------|
| Info | = Wildfire gelöscht (Containment) | | | | | | |
| Info | = derzeit grösste aktive Wildfires (ab 100.000 ac) | | | | | | |
| Info | = aktive Wildfires über 200.000 acres | | | | | | |
| Info | = WFU-Fires (kontrolliertes Abbrennen) | | | | | | |
| Info | = Hinweise auf mehrere Feuer in einer Region | | | | | | |
| Info | = Umfang unbekannt (keine abschliessende Meldung) | | | | | | |
| 🔴 | = aktive Wildfires über 10.000 acres (40 km2, 4000 ha) | | | | | | |
| Nov. 2008 | | | | | | | |
| 13.11.2008 | Tea Fire | 1 nordöstlich | Montecito | CA | 1940 | 100 | Brushfire |
| 15.11.2008 | 🔴 Sayre Fire | 3 nordöstlich | San Fernando | CA | 11.262 | 100 | Brushfire |
| 17.11.2008 | 🔴 Triangle/Freeway Complex (Freeway, Landfill) | Orange-/Riverside County | Yorba Linda, Brea, Anaheim | CA | 30.305 | 100 | Brushfire |

Legenden:
AK = Alaska; AZ = Arizona; CA = California; CO = Colorado; ID = Idaho; MT = Montana; NM = New Mexico; NV = Nevada; OR = Oregon; UT = Utah; WA = Washington; WY = Wyoming
Containment in %, Acre = 4047 m2
WFU (Wildland Fire Use = naturbelassenes kontrolliertes Abbrennen von natürlich ausgelösten Wald- und Flächenbränden)
Complex (Anzahl der Einzelfeuer in Klammern)
Copyright: Wolfgang Jendsch; Angaben ohne Gewähr

| Datum | Name | Position (US-mile = 1,6 km) | Örtlichkeit | Staat | Aktuelle Grösse (Acres) | Aktuelle Lage (Containment) | Informationen |
|---------------------|--|-----------------------------|-------------|-------|-------------------------|-----------------------------|---------------|
| Info | = Wildfire gelöscht (Containment) | | | | | | |
| Info | = derzeit grösste aktive Wildfires (ab 100.000 ac) | | | | | | |
| Info | = aktive Wildfires über 200.000 acres | | | | | | |
| Info | = WFU-Fires (kontrolliertes Abbrennen) | | | | | | |
| Info | = Hinweise auf mehrere Feuer in einer Region | | | | | | |
| Info | = Umfang unbekannt (keine abschliessende Meldung) | | | | | | |
| 🔴 | = aktive Wildfires über 10.000 acres (40 km2, 4000 ha) | | | | | | |
| Dez. 2008 | | | | | | | |
| 26.12.2008 | Keine neuen "Large Wildfires" | | | | | | |
| aktuell: 26.12.2008 | Aktualisierung der Daten jeweils freitags! | | | | | | |

Legenden:
AK = Alaska; AZ = Arizona; CA = California; CO = Colorado; ID = Idaho; MT = Montana; NM = New Mexico; NV = Nevada; OR = Oregon; UT = Utah; WA = Washington; WY = Wyoming
Containment in %, Acre = 4047 m2
WFU (Wildland Fire Use = naturbelassenes kontrolliertes Abbrennen von natürlich ausgelösten Wald- und Flächenbränden)
Complex (Anzahl der Einzelfeuer in Klammern)
Copyright: Wolfgang Jendsch; Angaben ohne Gewähr



| Zeitraum | Anzahl aller Wildfires | Verbrannte Fläche (Acre = 4047 m2) | Anmerkung |
|--|------------------------|--|---|
| 01.01.2008 - 26.12.2008 | 76.732 | 5.218.832 | <i>Die Anzahl der Wildfires im angegebenen Zeitraum ist derzeit deutlich geringer als im vergleichbaren Zeitraum des Vorjahres. Die dadurch tangierte Fläche ist ebenfalls sehr viel geringer als im Vorjahr.</i> |
| 01.01.2007 - 19.12.2007 | 83.208 | 8.900.015 | <i>Angaben und Aktualität gemäß NIFC</i> |
| Zahl der derzeit aktiven "Large Fires" (Grossbrände): | 0 | Zahl der bis zum o.g. Datum gelöschten "Large Fires": | 764 |

National Preparedness Level - USA**Aktueller Bereitschaftsstand von personellen und technischen Ressourcen zur Wald- und Flächenbrandbekämpfung in den USA**

National Multi-Agency Coordination Group (MAC)

| Preparedness Level 1 | Preparedness Level 2 | Preparedness Level 3 | Preparedness Level 4 | Preparedness Level 5 |
|--|--|--|--|---|
| <ul style="list-style-type: none"> Keine aktiven Grossbrände. Geringe bis moderate Brandgefahr. Keine bis wenige Kräfte im Einsatz. | <ul style="list-style-type: none"> Mindestens eine Region mit hoher Brandgefahr. Aktuelle Waldbrandaktivitäten. Grössere Brände vorhersehbar. | <ul style="list-style-type: none"> Mehrere Regionen mit hoher Brandgefahr. Starke Kräfte im Einsatz. Überregionale Kräfte werden angefordert. Incident Management Teams in mehr als zwei Regionen im Einsatz. Mehr als 275 Fire Crews staatenweit im Einsatz. | <ul style="list-style-type: none"> Incident Management Teams Type-1 in zwei oder mehr Regionen im Einsatz. Mehr als 425 Fire Crews oder fünf Type-1-Teams staatenweit im Einsatz. Vorbereitung zur Einbeziehung militärischer und/oder kanadischer Einsatzkräfte. | <ul style="list-style-type: none"> Grossbrände in mehreren Regionen und Staaten. Grossteil der Einsatzkräfte im Einsatz. Mehr als 550 Fire Crews staatenweit im Einsatz. Einbeziehung kanadischer und militärischer Einsatz-Manager auf nationaler Ebene. |

Preparedness Level 1 ab 01. Januar 2008

Preparedness Level 2 ab 03. Mai 2008 (2007: 03. Mai; 2006: 03. März)

Preparedness Level 3 ab 22. Juni 2008 (2007: 07. Juli; 2006: 15. Juni)

Preparedness Level 4 ab 25. Juni 2008 (2007: 09. Juli; 2006: 19. Juli)

Preparedness Level 5 ab 01. Juli 2008 (2007: 19. Juli; 2006: 29. Juli)

Preparedness Level 4 ab 23. Juli 2008 (2007: 28. August; 2006: 16. September)

Preparedness Level 3 ab 22. August 2008 (2007: 07. September; 2006: 22. September)

Preparedness Level 2 ab 03. September 2008 (2007: 22. September; 2006: 03. Oktober)

Preparedness Level 1 ab 08. Oktober 2008 (2007: 27. September; 2006: 17. Oktober)

Weitere Informationen auf Anfrage

FirePublications/Feuerwehrpresse Wolfgang Jendsch - Brandschutz und Rettungsdienst

Wolfgang Jendsch, Fachredakteur/Autor

Member "International Association of Wildland Fire" (IAWF), South Dakota/USA

Member "California Fire Photographers Association" (CFPA), California/USA

Buchhof 1 - D-78315 Radolfzell/Bodensee

Telefon (+49) (0)7732/12893 - Telefax (+49) (0)721/151510123

eMail: info@feuerwehrpresse.de

[eMail](#) - [Startseite](#) - [Eingangsseite](#)